

Załącznik nr 7

OPIS PRZEDMIOTU ZAMÓWIENIA

Załącznik nr 2 do umowy

7.1 Utrzymanie porządku i czystości w pomieszczeniach ogólnego użytku w budynkach zarządzanych przez MZB.

7.1.A Utrzymanie porządku i czystości w pomieszczeniach ogólnego użytku w budynkach grupy A.

Czynności utrzymania porządku i czystości w budynkach grupy A obejmują **utrzymanie w stanie czystości i porządku** korytarzy i klatek schodowych, wejść do budynków, przedsionków, wiatrołapów, strychów, korytarzy piwnicznych, pralni, suszarni, wózkowni, wspólnych kuchni, sanitariatów wspólnego użytku oraz kabin windowych, poprzez:

1. zamiatanie pomieszczeń z wynoszeniem śmieci do altan śmietnikowych -
we wszystkie dni robocze
2. mycie schodów, podestów i podłóg nie rzadziej niż 1 raz w tygodniu
3. mycie lamperii, balustrad, poręczy, parapetów, skrzynek pocztowych, grzejników –
nie rzadziej niż 1 raz w tygodniu
4. mycie okien 2 razy w roku- wiosną do 15V i jesienią do 31X
5. sprzątanie kuchni, łazienek i WC ogólnego użytku w budynkach
we wszystkie dni robocze
6. mycie kabin windowych nie rzadziej niż 2 razy w tygodniu
7. mycie szyb w drzwiach wejściowych nie rzadziej niż 1 raz w tygodniu
8. usuwanie z klatek, korytarzy piwnicznych, przejść ewakuacyjnych i strychów przedmiotów, które mogą stanowić zagrożenie pożarowe, biologiczne lub chemiczne bądź ograniczają drogi ewakuacyjne –
we wszystkie dni robocze
9. wywóz śmieci wielkogabarytowych pozostawionych w sprzątanym pomieszczeniu -
na bieżąco
10. sprzątanie i dezynfekcja pomieszczeń ogólnego użytku po awariach hydraulicznych i w przypadkach zagrożeń sanitarnych lub epidemiologicznych
– niezwłocznie po usunięciu awarii lub wezwaniu Zamawiającego,
11. niezwłoczne usuwanie zwłok zwierząt i przekazywanie ich do utylizacji lub pochówku
uprawnionemu podmiotowi.

7.1.B Utrzymanie porządku i czystości w pomieszczeniach ogólnego użytku w budynkach grupy B.

Czynności utrzymania porządku i czystości w budynkach grupy B obejmują **utrzymanie w stanie czystości i porządku** korytarzy i klatek schodowych, wejść do budynków, przedsionków, wiatrołapów, strychów, korytarzy piwnicznych, pralni, suszarni, wózkowni, wspólnych kuchni, sanitariatów wspólnego użytku oraz kabin windowych, poprzez:

1. zamiatanie pomieszczeń z wynoszeniem śmieci do altan śmietnikowych -
nie rzadziej niż 3 razy w tygodniu
2. mycie schodów, podestów i podłóg nie rzadziej niż 2 razy w miesiącu

3. mycie lamperii, balustrad, poręczy, parapetów, skrzynek pocztowych, grzejników –
nie rzadziej niż 2 razy w miesiącu
4. mycie okien 2 razy w roku- wiosną do 15V i jesienią do 31X
5. sprzątanie kuchni, łazienek i WC ogólnego użytku w budynkach
nie rzadziej niż 3 razy w tygodniu
6. mycie kabin windowych nie rzadziej niż 2 razy w tygodniu
7. mycie szyb w drzwiach wejściowych nie rzadziej niż raz w tygodniu
8. usuwanie z klatek, korytarzy piwnicznych, przejść ewakuacyjnych i strychów przedmiotów, które mogą stanowić zagrożenie pożarowe, biologiczne lub chemiczne bądź ograniczają drogi ewakuacyjne – na bieżąco
9. wywóz śmieci wielkogabarytowych pozostawionych w sprzątanym pomieszczeniach -
na bieżąco
10. sprzątanie i dezynfekcja pomieszczeń ogólnego użytku po awariach hydraulicznych i w przypadkach zagrożeń sanitarnych lub epidemiologicznych – niezwłocznie po usunięciu awarii lub wezwaniu Zamawiającego,
11. niezwłoczne usuwanie zwłok zwierząt i przekazywanie ich do utylizacji lub pochówku uprawnionemu podmiotowi.

Wykaz i charakterystyka pomieszczeń ogólnego użytku w budynkach objętych przedmiotem zamówienia oraz przyporządkowanie budynków do **grupy A** lub **grupy B** przedstawia **tabela nr 1** i **tabela nr 3**.

Wykaz sporządzony został na dzień 12.11.2019.

Tabela nr 1

Adres	ilość kl. schod. o wys. 0 do 2 pięter	ilość kl. schod. od 3 do 5 pięter	ilość kl. schod. o wys. > 5 pięter	ilość kl. schod. z piwnicami	ilość kl. schod. Ze Strychem	ilość . dźwigów	wspólne łazienki kuchnie	grupa (charakter) sprzątania
	szt.	szt.	szt.	szt.	szt.	szt.	szt.	
1 1-go Maja 60	3	-	-	-	3	-	-	B
2 1-go Maja 144	1	-	-	-	1	-	-	B
3 Bodzentyńska 11	2	-	-	2	2	-	-	B
4 Bodzentyńska 24/26	3	-	-	3	3	-	-	B
5 Czarnowska 11	1	-	-	1	1	-	-	B
6 Czerwonego Krzyża 3	-	2	-	2	2	-	-	B
7 Grunwaldzka 41	1	-	-	-	-	-	6	A
8 Grunwaldzka 43	1	-	-	-	-	-	6	A
9 Grunwaldzka 43A	-	-	2	2	-	2	-	A
10 Hubalczyków 9	3	-	-	-	-	-	-	B
11 Jagiellońska 26	3	-	-	2	-	-	-	A
12 Jagiellońska 60A	-	-	1	1	-	1	-	B
13 Kochanowskiego 12	-	4	-	4	-	-	-	B
14 Kochanowskiego 14	-	3	-	3	-	-	-	B

SPECYFIKACJA ISTOTNYCH WARUNKÓW ZAMÓWIENIA
 Utrzymanie czystości i porządku na nieruchomościach zarządzanych przez Miejski Zarząd Budynków w Kielcach
 w okresie od 01.01.2020r. do 31.12.2020r.”

15	Leszczyńska 8	1	-	-	-	-	-	-	B
16	Malików 150	-	2	-	2	-	-	-	B
17	Mała 17/Duża 18	3	-	-	3	3	-	-	B
18	Marszałkowska 1	1	-	-	1	1	-	-	B
19	Mickiewicza 1	5	-	-	4	5	-	-	B
20	Mickiewicza 2	1	-	-	1	1	-	-	B
21	Młoda 4	-	-	2	2	-	2	-	A
22	Niecała 1	2	-	-	2	2	-	-	B
23	Niecała 5	3	-	-	3	3	-	-	B
24	Okrzei 13	1	-	-	1	1	-	-	B
25	Okrzei 14	1	-	-	1	1	-	-	B
26	Paderewskiego 20	-	1	-	-	-	-	-	A
27	Piekoszowska 57	-	-	1	1	-	1	-	B
28	Piotrkowska 39	1	-	-	1	1	-	-	B
29	Piotrkowska 8	1	-	-	1	1	-	-	B
30	Pl. Wolności 3	4	-	-	4	4	-	-	B
31	Pl. Wolności 5	3	-	-	3	3	-	-	B
32	Planty 7	1	-	-	-	1	-	-	B
33	Planty 9	1	-	-	-	1	-	-	B
34	Rynek 14	3	-	-	3	3	-	-	B
35	Sienkiewicza 54	4	-	-	4	4	-	-	B
36	Sienkiewicza 72	-	1	-	1	1	-	-	B
37	Sienkiewicza 76	-	2	-	-	-	1	4	A
38	Silniczna 11	2	-	-	-	2	-	-	B
39	Skibińskiego 14	1	-	-	-	-	-	-	B
40	Skibińskiego 6	1	-	-	1	-	-	-	B
41	Skibińskiego 8	1	-	-	-	-	-	-	B
42	Skrajna 76B	1	1	-	-	-	-	6	A
43	Skrzetlewska 6	1	-	-	-	1	-	-	B
44	Słoneczna 21	1	-	-	1	1	-	-	B
45	Słowackiego 13	1	-	-	1	1	-	-	B
46	Staszica 5	1	-	-	-	-	-	3	A
47	Ściegiennego 270a	1	1	-	-	-	-	-	B
48	Ściegiennego 270d	-	2	-	2	-	-	-	B
49	Śniadeckich 1	4	-	-	4	4	-	-	B
50	Św. Leonarda 8	3	-	-	2	3	-	-	B
51	Wesoła 38	2	-	-	2	2	-	-	B
52	Wesoła 40	1	-	-	1	1	-	-	B
53	Wojska Polskiego 105	1	-	-	-	1	-	-	B
54	Zagnańska 19	2	-	-	-	2	-	-	B
55	Żytnia 10	1	-	-	1	1	-	-	B

Razem kl.niskie (do 2 pięter)	79						
Razem kl.średnie (od 3 do 5 pięter)		19					
Razem kl.wysokie (wyższe niż 5 pięter)			6				
Razem korytarze piwnic/klatkę				73			
Razem strychy/klatkę					67		
Razem kabiny dźwigowe						7	
Razem wspólne kuchnie/WC/łaz							25

Do zakresu obowiązków wykonawcy należy też niezwłoczne przekazywanie Zamawiającemu informacji o zagrożeniach i usterkach zaistniałych w budynkach, w tym m.in. o:

- braku oświetlenia pomieszczeń ogólnego użytku,
- uszkodzeniach bądź nie funkcjonowaniu dźwigów,
- wybitych lub pękniętych szybach w oknach i drzwiach sprzątanym pomieszczeń,
- uszkodzonych drzwiach, zamkach, wyłącznikach światła,

oraz dostarczanie lokatorom książeczek opłat i powiadomień Zamawiającego m.in. o wysokości opłat czynszowych, rozliczeniach mediów i innych w terminie 3 dni roboczych od daty przekazania materiałów do rozniesienia.

Przy wykonywaniu czynności sprzątania pomieszczeń ogólnego użytku należy segregować odpady zgodnie zasadami selektywnej zbiórki, określonymi w przepisach o których mowa w § 11 pkt 1 wzoru umowy

7.2 Tereny zewnętrzne

A. Tereny zewnętrzne - zakres usług obejmuje:

1. zbieranie i usuwanie z terenów nieruchomości śmieci i zanieczyszczeń z częstotliwością nie mniejszą niż 5 razy w tygodniu;
2. zamiatanie ciągów pieszych, dróg osiedlowych, parkingów, placów gospodarczych, utwardzonych placów zabaw – nie rzadziej niż raz w tygodniu oraz usuwanie piachu i zanieczyszczeń z cieków wodnych i kratek ściekowych;
3. utrzymywanie nieruchomości i ich elementów (plac zabaw, ogrodzenia, elementy małej architektury) w stanie gwarantującym czysty i estetyczny wygląd. Do zakresu obowiązków Wykonawcy należy codzienne (w dni robocze) grabienie nawierzchni placów zabaw z usuwaniem szkieł i zanieczyszczeń oraz niezwłoczne przekazywanie Zamawiającemu informacji o zagrożeniach i usterkach zaistniałych na placach zabaw, w tym m.in. o uszkodzeniach urządzeń zabawowych oraz elementów małej architektury;
4. usuwanie odpadów komunalnych z koszy z częstotliwością nie mniejszą niż 5 razy w tygodniu;
5. usuwanie ogłoszeń, plakatów, reklam z miejsc do tego nie przeznaczonych;
6. utrzymywanie w czystości miejsc ustawienia pojemników do gromadzenia odpadów komunalnych, sprzątanie altan śmietnikowych - we wszystkie dni robocze;
7. wywożenie (w każdy poniedziałek) pozostawionych na nieruchomościach odpadów budowlanych, rozbiórkowych, wielkogabarytowych lub niebezpiecznych do Punktu Selektywnego Zbierania Odpadów Komunalnych;
8. wygrabianie i wywożenie liści co najmniej dwukrotnie w okresie jesiennym - w terminie

- do 15 listopada;
9. wygrabienie i wywiezienie suchych roślin i zanieczyszczeń z okresu zimowego z trawników, ciągów pieszych, placów i dróg w terminie do 01 kwietnia;
 10. koszenie trawy i chwastów, niezwłoczne zgrabienie i wywiezienie skoszonych roślin - co najmniej 3 razy w roku, nie później niż do 31 maja, 15 lipca, 20 września. Na wezwanie Zamawiającego w/w terminy mogą ulec zmianie (o zmianie terminu Wykonawca zostanie poinformowany 7 dni wcześniej telefonicznie i faxem);
 11. odcięcie darni przy krawężnikach i obrzeżach, zebranie i wywiezienie – w terminie do 31 maja, 15 lipca, 20 września;
 12. oczyszczenie szczelin chodników, placów i dróg z chwastów, trawy i innych samosiewów co najmniej 2 razy w roku w terminie do 31 maja i 20 września, w tym usuwanie samosiewów drzew i krzewów ze szczelin opasek budynków, ogrodzeń lub krawężników;
 13. pielenie skupin krzewów co najmniej trzy razy w sezonie wegetacyjnym, w terminie do 31 maja , 15 lipca i 20 września. Zakres robót obejmuje wzruszenie ziemi, wyrwanie i wywiezienie chwastów. W miejscach nowych nasadzeń drzew i krzewów ręczne usuwanie chwastów i trawy oraz spulchnianie ziemi co najmniej 1 raz w miesiącu w okresie od maja do listopada;
 14. formowanie żywopłotów i krzewów co najmniej 2 razy w sezonie wegetacyjnym w terminie do 31 maja i 31 lipca, z zachowaniem wysokości żywopłotów i krzewów nie większej niż 1,3m, wygrabienie i wywiezienie przyciętych pędów nie później niż w ciągu 3 dni;
 15. usuwanie odrostów z pni wyciętych drzew oraz prześwietlenie drzew i krzewów poprzez wycinanie starych, suchych, połamanych gałęzi i pędów oraz gałęzi kolidujących z budynkami, ich załadunek i wywóz. Prace należy wykonywać tak często, aby drzewa i krzewy nie ograniczały widoczności i nie stwarzały zagrożenia;
 16. usuwanie zagrożeń (usuwanie nadłamanych gałęzi drzew, wiatrołomów itp.) wynikających ze zniszczeń drzewostanu przez wiatry, burze, itp., w terminie 24 godz. od stwierdzenia lub zgłoszenia oraz usuwanie gałęzi ograniczających widoczność kierowcom pojazdów i gałęzi ograniczających możliwość korzystania z chodników;
 17. zakup i wymianę piasku w piaskownicach co najmniej 1 raz w roku nie później niż do 1 kwietnia, utrzymanie piaskownic i otoczenia w stanie gwarantującym czysty i estetyczny wygląd. Zakupiony piasek winien spełniać warunki dopuszczające do stosowania w piaskownicach;
 18. odśnieżanie wejść do budynków, schodów, parkingów, ciągów pieszych i jezdnych oraz likwidowanie śliskości do godz. 7⁰⁰ w dni robocze oraz do 8⁰⁰ w dni wolne od pracy i święta i utrzymywanie ich w tym stanie przez cały dzień. Zakazuje się usuwania śniegu, błota lub innych zanieczyszczeń z chodnika na jezdnie;
 19. Wykonawca zakupuje i zabezpiecza środki do likwidowania śliskości. Zastosowane środki winny odpowiadać wymogom określonym w Rozporządzeniu ministra środowiska z 27.10.2005r (Dz.U. Nr 230 poz. 1960). Zakazuje się usuwania śliskości żuzłem. Środki do likwidowania śliskości należy składować na nieruchomościach w przeznaczonych do tego celu skrzyniach bądź w inny estetyczny sposób, zapewniający zabezpieczenie środków przed zamoknięciem i zamarznięciem;
 20. uprzątnięcie błota, śniegu, lodu i innych zanieczyszczeń z części nieruchomości służących do użytku publicznego – częstotliwość wykonania w zależności od warunków atmosferycznych;
 21. wywiezienie nadmiaru śniegu i lodu z dróg, chodników, placów gospodarczych ;
 22. środki użyte dla zapobiegania śliskości należy usunąć niezwłocznie po ustaniu przyczyny, po zakończeniu ich stosowania;

23. niezwłoczne usuwanie zwłok zwierząt i przekazywanie ich do utylizacji lub pochówku uprawnionemu podmiotowi;
24. systematyczne czyszczenie cieków wodnych i wlotów krater ściekowych kanalizacji deszczowej;
25. utrzymanie czystości i porządku na chodnikach w pasie drogowym leżącym bezpośrednio przy nieruchomości - przez uprzątnięcie błota, śniegu, lodu i innych zanieczyszczeń;
26. utrzymanie czystości i porządku na podjazdach dla osób niepełnosprawnych oraz schodach prowadzących do budynków.

Ponadto zakres usług obejmuje:

1. Niezwłoczne przekazywanie Zamawiającemu informacji o zagrożeniach i usterkach zaistniałych na terenach wokół budynków, w tym m.in. o:
 - braku oświetlenia zewnętrznego,
 - wybitych lub pękniętych szybach w oknach i drzwiach,
 - uszkodzonych drzwiach, zamkach i wyłącznikach światła.
2. Przy wykonywaniu czynności sprzątania pomieszczeń i terenów zewnętrznych należy segregować odpady zgodnie z zasadami selektywnej zbiórki, określonymi w przepisach o których mowa w § 3 wzoru umowy.
3. Wykonawca zobowiązany jest składać Zamawiającemu w każdy poniedziałek do godz 15⁰⁰ raport zawierający wykaz nieruchomości, na których w poprzednim tygodniu wykonano czynności określone w **pkt 7.1.A ppkt: 4 i 10**, w **pkt. 7.1.B ppkt: 4 i 10**; w **pkt. 7.2. A ppkt: 7, 8, 9, 10, 11, 12, 13, 14, 15, 16, 17**.
4. Zakres usług obejmuje dostarczenie lokatorom książeczek opłat i powiadomień Zamawiającego m.in. o wysokości opłat czynszowych, rozliczeniach mediów i innych, w terminie do 3 dni roboczych od daty przekazania materiałów do rozniesienia.
5. Osoba odpowiedzialna ze strony Wykonawcy za realizację zamówienia zobowiązana jest do stałego kontaktu z Zamawiającym - § 8 wzoru umowy.

Zamawiający przed rozpoczęciem kolejnego miesiąca każdorazowo będzie aktualizował wykaz nieruchomości (budynków, terenów) objętych usługą utrzymania porządku i czystości.

Wykaz terenów zewnętrznych objętych przedmiotem zamówienia przedstawia **tabela nr 2 oraz załączone mapy** (pow. sprzątania oznaczona jest kolorem zielonym).
Wykaz sporządzony został na dzień **12.11.2019 r.**

SPECYFIKACJA ISTOTNYCH WARUNKÓW ZAMÓWIENIA
 Utrzymanie czystości i porządku na nieruchomościach zarządzanych przez Miejski Zarząd Budynków w Kielcach
 w okresie od 01.01.2020r. do 31.12.2020r.”

Tabela nr 2

		Sprzątanie terenów zewnętrznych		
L.p.	Adres	Nr działki	Pow. terenu poza budynkiem (w m2)	Nr mapy
1	1-go Maja 140	1643	946	96
2	1-go Maja 142	1642/1	999	95
3	1-go Maja 144	1642/2	1 416	94
4	1-go Maja 224aa-i (1-go Maja 230A-248H) + Hubalczyków 9	19/12	12383	168C
5	1-go Maja 60	366	325	169
6	Al. Na Stadion 46, 48	448/4	3600	187
7	Bodzentyńska 11	371	349	102
8	Bodzentyńska 24/26	404	402	103
9	Buska 12	1201	533	224
10	Ceglana 21	1608/1,1608/2	303	104
11	Czarnowska 11	55/11	721	148
12	Czerwonego Krzyża 3	1126	600	15
13	Druckiego Lubeckiego 9	595/1	906	41
14	Duża 9	447/9	674	125
15	Grunwaldzka 41	390/27	1419	129
16	Grunwaldzka 43	390/27	1419	
17	Grunwaldzka 43A	390/27	1500	
18	Hubalczyków 9	19/12		168C
19	Hutnicza 16	487/11, 487/12	618	112A
20	Hutnicza 19A, 19B, 19C	506/2, 507/2, 507/3, 507/4 487/4, 487/5	753	223
21	Jagiellońska 26	1218/3	4 576	116
22	Jagiellońska 60A	107/19	3170	211A
23	Karczówkowska 30	472/1	684	49
24	Karczówkowska 36	483/3, 483/4, 483/5	3 216	48
25	Klonowa 3	785	960	10
26	Kochanowskiego 12	664/55	2759	28 A
27	Kochanowskiego 14			
28	Kołatąja 4	554/46	6447	166
29	Kosynierów 1	101/45	750	9
30	Kozia 10a	976/1, 991, 992, 993	709	74
31	Krakowska 1 A pawilon	4/85, 4/91,11/10	200	217
32	Kruszelnickiego 64	297	804	4
33	Kusocińskiego 15, 86	60/38	2974	230
34	Lecha 11	1145	566	221
35	Leśna 16	185/17	1632	225A
36	Malików 150	273/5	1 543	121
37	Mała 17	213	118	152

SPECYFIKACJA ISTOTNYCH WARUNKÓW ZAMÓWIENIA
 Utrzymanie czystości i porządku na nieruchomościach zarządzanych przez Miejski Zarząd Budynków w Kielcach
 w okresie od 01.01.2020r. do 31.12.2020r.”

38	Marszałkowska 1	841/1, 841/2	158	128
39	Mickiewicza 1	1162/1, 1162/2	390	185
40	Mickiewicza 2	1159	232	12
41	Pl. Wolności 10	1159		
42	Mieszka I 79	1118/2	1300	220
43	Młoda 4	1592/5, 1595/2	5020	160
44	Niecała 1	420	92	110
45	Niecała 5	422	1 498	110
46	Ogrodowa 3	710/1,710/2	1603	33
47	Okrzei 11	336/1	1 730	169
48	Okrzei 11A	336/2		
49	Okrzei 13	335		
50	Okrzei 14	392	327	169
51	Okrzei 17	331/2	529	169
52	Paderewskiego 20	472	927	154
53	Piekoszowska 57	107/19	3 470	211
54	Piekoszowska 32,32a,b	1701/21, 1701/12, 1726/12, 1726/13, 1829	4300	131
55	Piekoszowska 97A	369/2	331	226
56	Piotrkowska 39	176/3	404	77
57	Piotrkowska 8	983	176	56
58	Pl. Wolności 3	1200	658	99
59	Pl. Wolności 5	1204	473	99
60	Planty 7	182/1	331	75
61	Planty 9	182/2, 183/1		
62	Prosta 22	91	723	177
63	Rynek 14	221	190	67
64	Sienkiewicza 54	168	177	79
65	Sienkiewicza 72	127, 129/6	342	114
66	Sienkiewicza 76	136/1,136/2,136/3,136/4,136/5	2130	228
67	Silniczna 11	970	1 256	74
68	Skibińskiego 10A	58/20	1457	66
69	Skibińskiego 14	58/11		
70	Skibińskiego 6	58/14		
71	Skibińskiego 6B	58/18		
72	Skibińskiego 8	58/15		
73	Skrajna 76B	412/1	3 728	123
74	Skrzetlewska 6	340	1 750	115
75	Słoneczna 21	458	514	51
76	Słowackiego 13	1266	278	24
77	Starodomaszowska 19, 23	71, 72	970	71
78	Starowapiennikowa 14	996/1	3 127	175
79	Starowapiennikowa 16			
80	Staszica 5	547/1,2,3,4	1583	191
81	Ściegiennego 101	951/4, 951/5	1449	222
82	Ściegiennego 270A	761/11	377	195
83	Ściegiennego 270D	763/8	1 256	196
84	Śniadeckich 1	1212	794	218
85	Św. Leonarda 8	433/6	751	124

SPECYFIKACJA ISTOTNYCH WARUNKÓW ZAMÓWIENIA
 Utrzymanie czystości i porządku na nieruchomościach zarządzanych przez Miejski Zarząd Budynków w Kielcach
 w okresie od 01.01.2020r. do 31.12.2020r.”

86	Tartaczna 11	441/2,442/2,442/3,443/2,444/2,	11 477	179
87	Tartaczna 13	445/3,446/2,447/2,448/5		
88	Tartaczna 1-3	317/2,429/2,429/3,430/2,431/2,432/3,		
89	Tartaczna 2-4	433/2,434/2,435/2,435/3,436/2,437/2,		
90	Tartaczna 3A, 3B	437/3,319/2,439/2,440/2,		
91	Tartaczna 4A, 4B	432/2,318/2,438/2,438/5,439/3		
92	Tartaczna 7A, 7B			
93	Tartaczna 8			
94	Tartaczna 8A, 8B			
95	Tartaczna 11ABCD			
96	Tartaczna 12 ABC			
97	Turystyczna 1A	616/19	3099	16
98	Warszawska 17	962	347	190
99	Wesoła 1	403	2 363	174
100	Wesoła 38	446/2	246	22
101	Wesoła 40	447/1, 447/8	164	22
102	Wiśniowa 3	612/2, 613/3	2 106	139
103	Wojska Polskiego 105	800	1 103	17
104	Zagnańska 110	917/6	3 900	1
105	Zagnańska 19	236	258	42
106	Żurawia 9	320	554	132
107	Żytia 10	422	202	145
Razem /m2/:			133.594	

UWAGA !

W niniejszym postępowaniu, wyłącznie dla potrzeb wyceny przyjęto, że średniomiesięczna (w skali roku) usługa utrzymania czystości będzie wykonywana na 87% powierzchni tj. $133,594 \text{ tys m}^2 * 87\% = 116,227 \text{ tys m}^2$.

SPECYFIKACJA ISTOTNYCH WARUNKÓW ZAMÓWIENIA
 Utrzymanie czystości i porządku na nieruchomościach zarządzanych przez Miejski Zarząd Budynków w Kielcach
 w okresie od 01.01.2020r. do 31.12.2020r."

Tabela nr 3

Lp.	Lokalizacja	Ilość kondygnacji	Windy	Powierzchnia sprzątania w tym:			
				Komunikacja: korytarze,+m2 rzutu klatek, wiatrołapy, schody wejściowe do budynku, podjazdy dla wózków, windy	piwnice, + poddasza; (pralnie, suszarnie, wózkownie, balkony komunikacyjne)	Okna, fasady, przeszklenia drzwi	Pomieszcz enia socjalne: WC, łazienki, kuchnie ogólnego użytku
				m2	m2	m2	m2
1	1-go Maja 60	3/2		119,0	135,0	18,5	
2	1-go Maja 144	2		39,0	8,0	6,0	
3	Bodzentyńska 11	2		48	230	17,0	
4	Bodzentyńska 24/26	2/3		130,0	430,0	27,0	
5	Czarnowska 11	2		34,6	120,0	8,8	
6	Czerwonego Krzyża 3	4		186,3	280,0	57,5	
7	Grunwaldzka 41	3		194,6	0	16,4	113,1
8	Grunwaldzka 43	3		193,7	0	16,9	111,6
9	Grunwaldzka 43A	12	2	1132,85	82,1	389,5	
10	Hubalczyków 9	2		180,0	0	11,0	
11	Jagiellońska 26	3		410,0	137,8	12,6	
12	Jagiellońska 60A	9	1	342,3	94,6	20,0	
13	Kochanowskiego 12	5		348,0	160,0	42,0	
14	Kochanowskiego 14	5		266,0	119,0	31,0	
15	Leszczyńska 8	4		73,0	30,0	12,0	
16	Malików 150	5		732,0	118,0	144,0	
17	Mała 17/Duża 18	2		160,0	200,0	37,0	
18	Mickiewicza 1	3		210,3	900,0	60,0	
19	Mickiewicza 2	3		152,0	480,0	18,9	
20	Młoda 4	10	2	566,9	0	67,0	
21	Niecała 1	2		106,0	39,0	16,5	
22	Niecała 5	3		106,3	430	37,2	
23	Okrzei 13	2		64,0	180,0	8,5	
24	Okrzei 14	2		33,0	133,0	8,1	
25	Paderewskiego 20	4		46,7	0	4,1	
26	Piekoszowska 57	9	1	339,1	96,3	20,5	
27	Piotrkowska 39	3		40,0	200,0	10,0	
28	Piotrkowska 8	3		69,0	90,0	10,5	
29	Pl. Wolności 3	2		86,0	450,0	23,5	
30	Pl. Wolności 5	2		66,5	520,0	32,0	
31	Planty 7	3		43,0	225	9,5	
32	Planty 9	3		46,0	350	4,0	
33	Rynek 14	2		94,5	180,0	14,5	
34	Sienkiewicza 54	3		220,0	480,0	40,0	
35	Sienkiewicza 72	4		51,0	140,0	12,0	
36	Sienkiewicza 76	6	2	481,8	0	35,0	34,7
37	Silniczna 11	3		83,5	280,0	18,0	
38	Skibińskiego 14	2		84,0	0	2,0	

SPECYFIKACJA ISTOTNYCH WARUNKÓW ZAMÓWIENIA
 Utrzymanie czystości i porządku na nieruchomościach zarządzanych przez Miejski Zarząd Budynków w Kielcach
 w okresie od 01.01.2020r. do 31.12.2020r.”

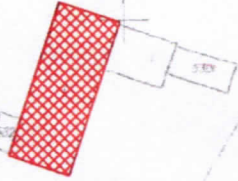

39	Skibińskiego 6	2		109,0	56,0	6,0	
40	Skibińskiego 8	2		76,0	0	2,0	
41	Skrajna 76B	4		193,0	0	20,6	40,8
42	Skrzetlewska 6	2		64,0	0	0	
43	Słoneczna 21	3		74,0	51,0	6,0	
44	Słowackiego 13	2		25,2	138,0	7,1	
45	Staszica 5	3		89,2	0	6,0	11,6
46	Ściegiennego 270a	5		390,0	0	51,0	
47	Ściegiennego 270d	4/5		184,0	68,0	15,0	
48	Śniadeckich 1	3		160,9	855,9	33,3	
49	Św. Leonarda 8	2		117,0	520,0	35,0	
50	Marszałkowska 1	3		142,0	128,0	5,0	
51	Wesoła 38	3		164,1	225,0	9,0	
52	Wesoła 40	3		67,0	179,0	12,6	
53	Wojska Polskiego 105	2		10,0	0	1,5	
54	Zagnańska 19	2		62,0	0	6,0	
55	Żytnia 10	3		75,5	277	32,6	

Znak: GNG.VI.74101- 3600/07

Kopia mapy ewidencyjnej nr 328/84

Skala 1:1 000

Województwo: świętokrzyskie
Powiat: m. Kielce
Jednostka ewidencyjna: Kielce
Obsz. ewidencyjny: Obręb 0006 arkusz 26
ulica: Zagajnińska
działka: 917/6



Wykonal: inspektor Agnieszka Michalska

Urząd Miejski w Kielcach
Wydział Geodezji i Gospodarki Nieruchomościami
02-00376-1-1000
Kielce dn. 04-12-2007 r.

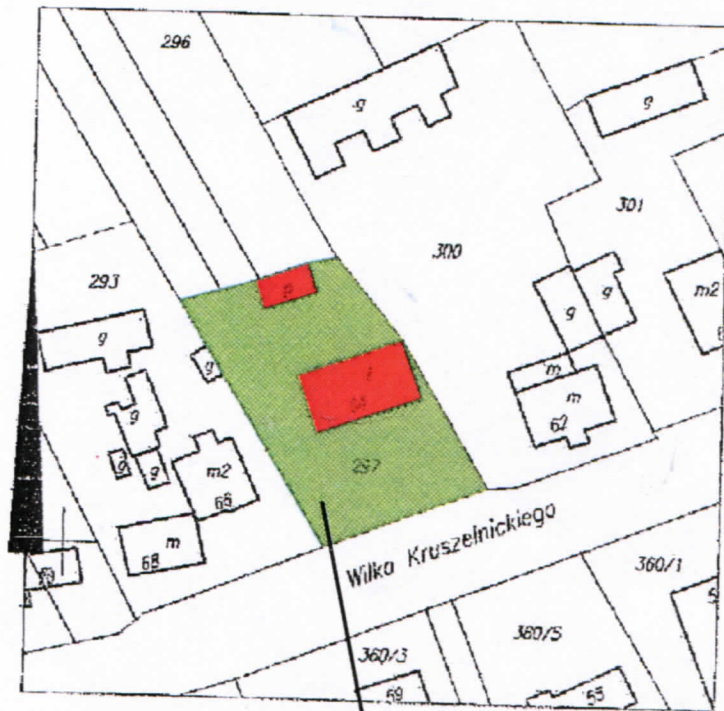
URZĄD MIASTA KIELCE
Wydział Geodezji i
Nieruchomości
ul. Świdzińska 1
25-200 Kielce, Rank 1

Znak: GNG.VI.74101-1384/07

Województwo: świętokrzyskie
Powiat: m. Kielce
Jednostka ewidencyjna: Kielce
Obręb ewidencyjny: Obręb 0001 arkusz 5
ulica: Wilka Kruszelnickiego 64
działka: 297

Kopia mapy ewidencyjnej nr 24/88

Skala 1:1 000



804 m2

Wykonał: inspektor *Elzbieta Ociepa*
Wziępe

z up. PREZYDENTA MIASTA
ins. Henryka Baran
3-cia Dyrektora Wydziału
Geodezji i Nieruchomościami
Kielce dn. 16-05-2007 r.
GEODETA MIEJSKI

URZĄD MIASTA KIELCE
Wydział Gospodarki
Nieruchomościami
i Geodezji
25-002 Kielce, Rynek 1

Znak: GNG.VI.74101- 1384/07

Województwo: świętokrzyskie

Powiat: m.Kielce

Jednostka ewidencyjna: Kielce

Obszar ewidencyjny: Obręb 0024 arkusz 2

ulica: Kosynierów 1, Kosynierów 5

działka: 101/46

Kopia mapy ewidencyjnej nr 594/89

Skala 1:1 000



750 m²

Wykonał: podinspektor Agnieszka Michta

[Signature]

Kielce dn. 28-05-2007 r.

z up. PREZYDENTA MIASTA

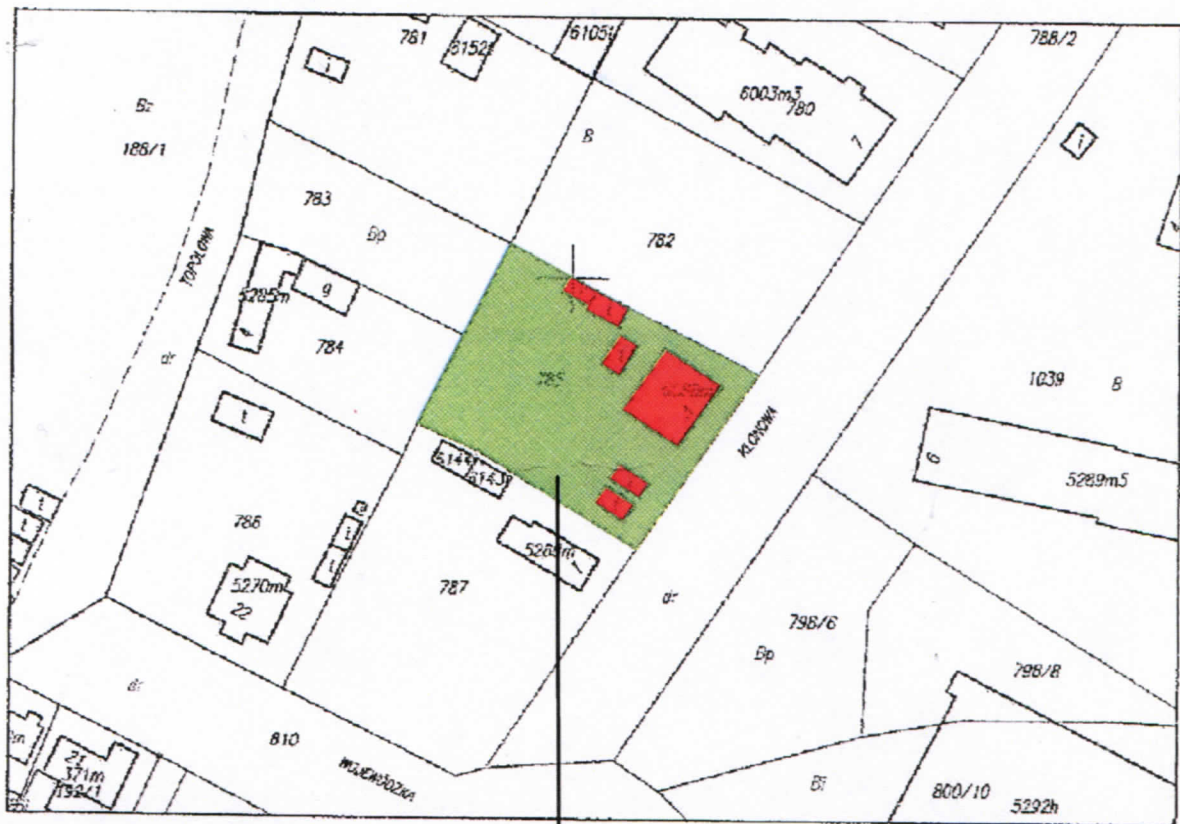
inż. Gen. Tadeusz Baran
Z-ca Dyrektora Wydziału
Gospodarki Nieruchomościami
i Geodezji
GEODETA MIEJSKI

URZĄD MIASTA KIELCE
Wydział Geodetyki
Nieruchomości
1 Działania
25-302 Kielce, Brzoza 1
Znak: GNG.VI.74101-1534/07

Województwo: świętokrzyskie
Powiat: m. Kielce
Jednostka ewidencyjna: Kielce
Obręb ewidencyjny: Obręb 0010 arkusz 4
ulica: Klonowa 3
działka: 785

Kopia mapy ewidencyjnej nr 176/92

Skała 1:1 000



960 m2

Wykonal: inspektor *Joanna Koziet*

s up. PREZYDENTA MIASTA

ins. Henryka Baran
Ł-ca Dyrektora Wydziału
Gospodarki Nieruchomościami
Geodezyj
GEODETA MIAJSKI
Kielce dn. 11-03-2007 r.

URZĄD MIASTA KIELCE
Wydział Gospodarki
Nieruchomościami
i Geodezją
25-800 Kielce, Rynek 1

Znak: GNG.VI.74101-1384/07

Województwo: świętokrzyskie

Powiat: m.Kielce

Jednostka ewidencyjna: Kielce

Obręb ewidencyjny: Obręb 0017

ulica: mickiewicza 1,2,4

działka: 1162/1,1159,1155

Kopia mapy ewidencyjnej nr 353/90

232 m²

Skala 1:1 000



z up. PREZYDENTA MIASTA

inż. Henryka Baran
Z-ca Dyrektora Wydziału
Gospodarki Nieruchomościami
i Geodezją
GEODEZJA MIEJSKA

Wykonał: inspektor Małgorzata Małinowska

Małinowska

Kielce dn. 15-05-2007 r.

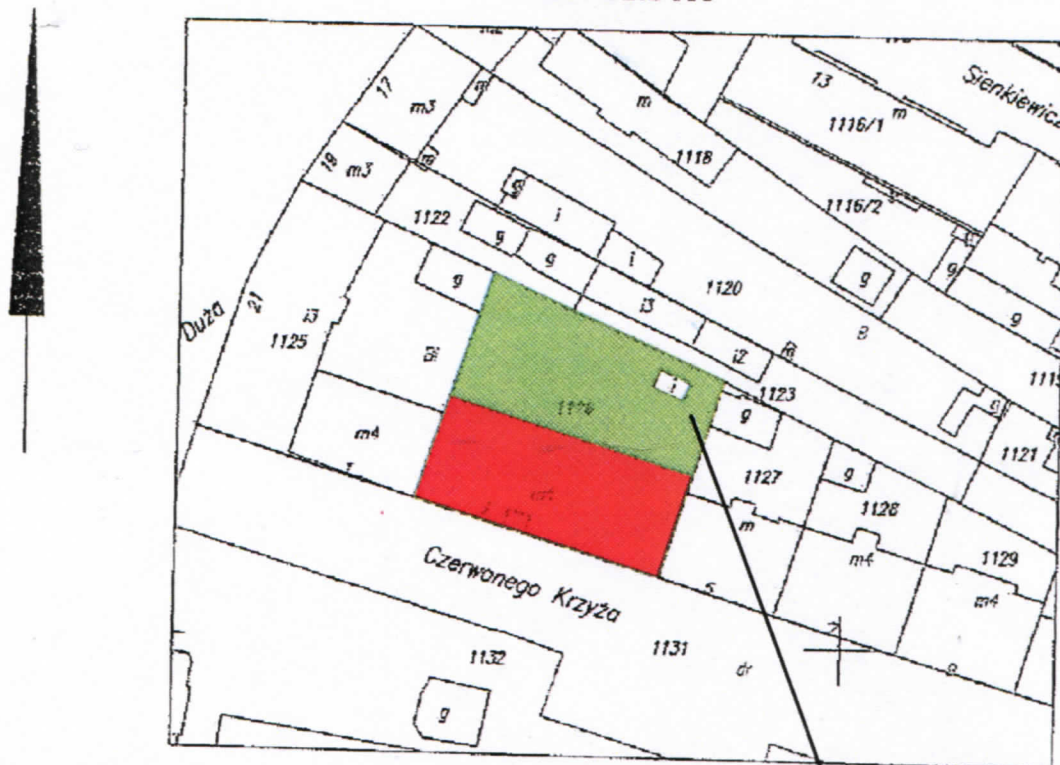
URZĄD MIASTA KIELCE
Wydział Geodezji
Nieruchomości
i Geodezji
25-806 Kielce, Rynek

Znak: GNG.VI.74101-1384/07

Województwo: świętokrzyskie
Powiat: m. Kielce
Jednostka ewidencyjna: Kielce
Obręb ewidencyjny: Obręb 0017
ulica: Czerwonego Krzyża 3
działka: 1126

Kopia mapy ewidencyjnej nr 353/90

Skala 1:1 000



600 m²

s up. PREZYDENTA MIASTA

inż. Henryka Baran
Z-ca Dyrektora Wydziału
Gospodarki Nieruchomościami
i Geodezji
GRODETA MIEJSKI
Kielce dn. 15-05-2007 r.

Wykonał: inspektor *Malgorzata Malinowska*

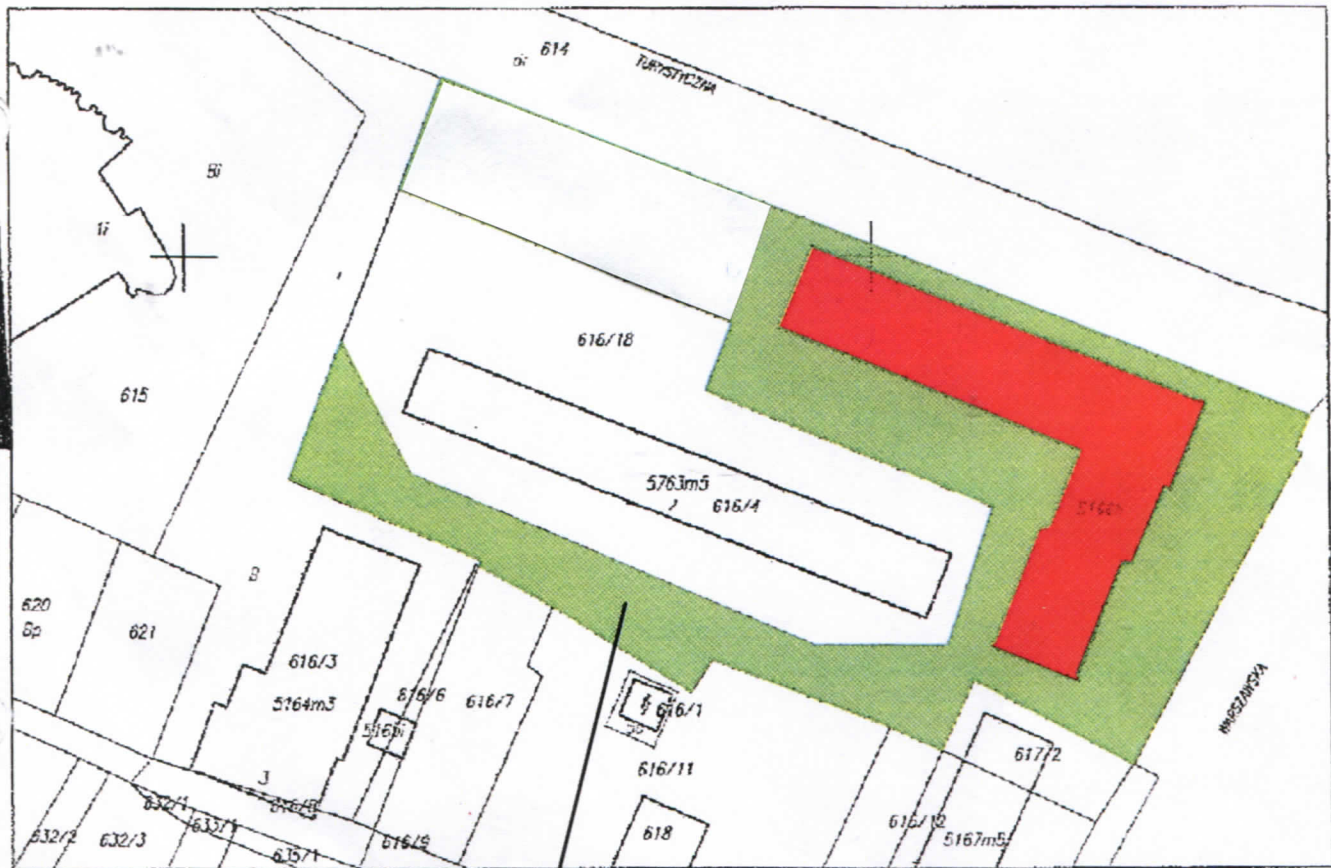
Malgorzata Malinowska

URZĄD MIASTA KIELCE
Wydział Gospodarki
Nieruchomościami
ul. Główna 1
25-001 Kielce
Znak: GNG.VI.74T01-1334071

Województwo: świętokrzyskie
Powiat: m.Kielce
Jednostka ewidencyjna: Kielce
Obręb ewidencyjny: Obręb 0010 arkusz 8
ulica: Turystyczna 1A
działka: 616/4

Kopia mapy ewidencyjnej nr 176/92

Skala 1:1 000



3099 m²

Wykonał: inspektor Joanna Kozieł

z UP. PREZYDENTA MIASTA

inż. Henryka Baran
3-cia Dyrektora Wydziału
Gospodarki Nieruchomościami
Geodezji
GEODEZJA MIEJSKI

Kielce dn. 11-05-2007 r.

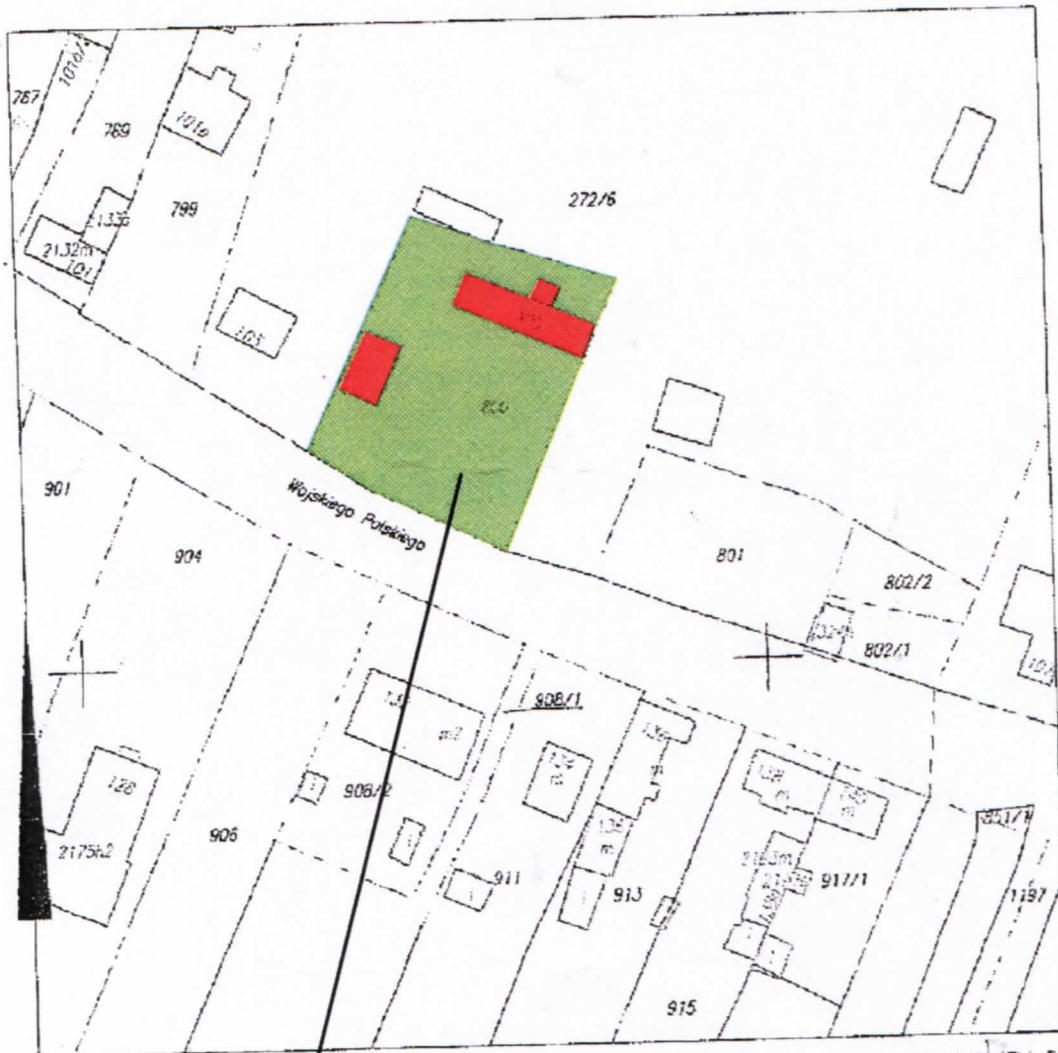
URZĄD MIASTA KIELCE
Wydział Gospodarki
Nieruchomościami
i Geodezją
ul. Wojska Polskiego, Kowalik 2.

Znak: GNG.VI.74101- 1384/07

Województwo: świętokrzyskie
Powiat: m.Kielce
Jednostka ewidencyjna: Kielce
Obręb ewidencyjny: Obręb 0024 arkusz 10
ulica: Wojska Polskiego 105
działka: 800

Kopia mapy ewidencyjnej nr 594/89

Skala 1:1 000



1103 m²

Wykonał podinspektor Agnieszka Michta

A. Michta

z UP. PREZYDENTA MIASTA

inż. Henryk Baran
Z-ca Dyrektora Wydziału
Gospodarki Nieruchomościami
i Geodezją
GEODETA MIEJSKI
Kielce dn. 28-05-2007 r.

URZĄD ADAMOWA KIELCE
Województwo Świętokrzyskie
Powiat m. Kielce
Jednostka ewidencyjna: Kielce
Obwód ewidencyjny: 0917
ulica: Weziza 38, 40
działka: 446/2, 447/1

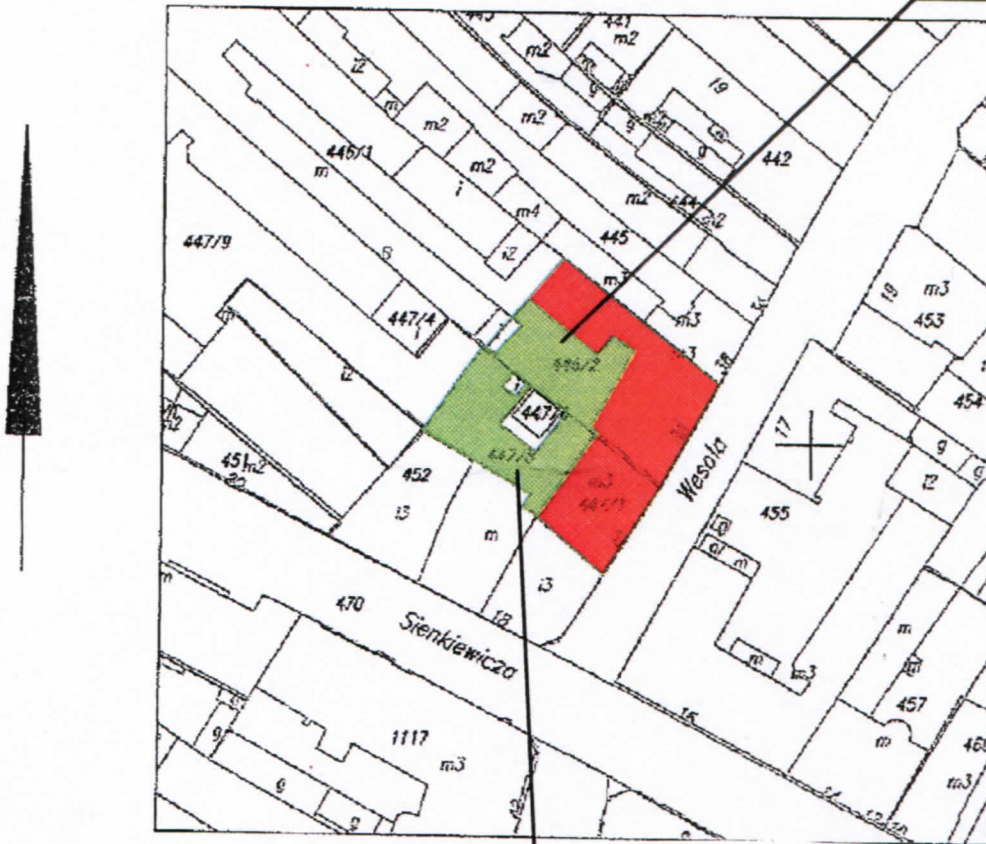
Znak: GNG.VI.74101-1384/07

Województwo: świętokrzyskie
Powiat: m. Kielce
Jednostka ewidencyjna: Kielce
Obwód ewidencyjny: Obwód 0917
ulica: Weziza 38, 40
działka: 446/2, 447/1

Kopia mapy ewidencyjnej nr 353/90

Skala 1:1 000

246 m²



164 m²

Wykonał: inspektor *Małgorzata Malinowska*
Malinowska

z up. PREZYDENTA MIASTA

inż. Henryk Baran
Z-ca Dyrektora Wydziału
Gospodarki i Energetyką
i Inżynierią
GEODETA MIEJSKI
Kielce dn. 21-05-2007 r.

URZĄD MIASTA KIELCE
Wydział Gospodarki
Nieruchomościami
i Geodezją
20-000 Kielce, Kłonek 1

Znak: GNG.VI.74101-1384/07

Województwo: świętokrzyskie
Powiat: m.Kielce
Jednostka ewidencyjna: Kielce
Obręb ewidencyjny: Obręb 0017
ulica: Słowackiego 13
działka: 1266

Kopia mapy ewidencyjnej nr 353/90

Skala 1:1 000



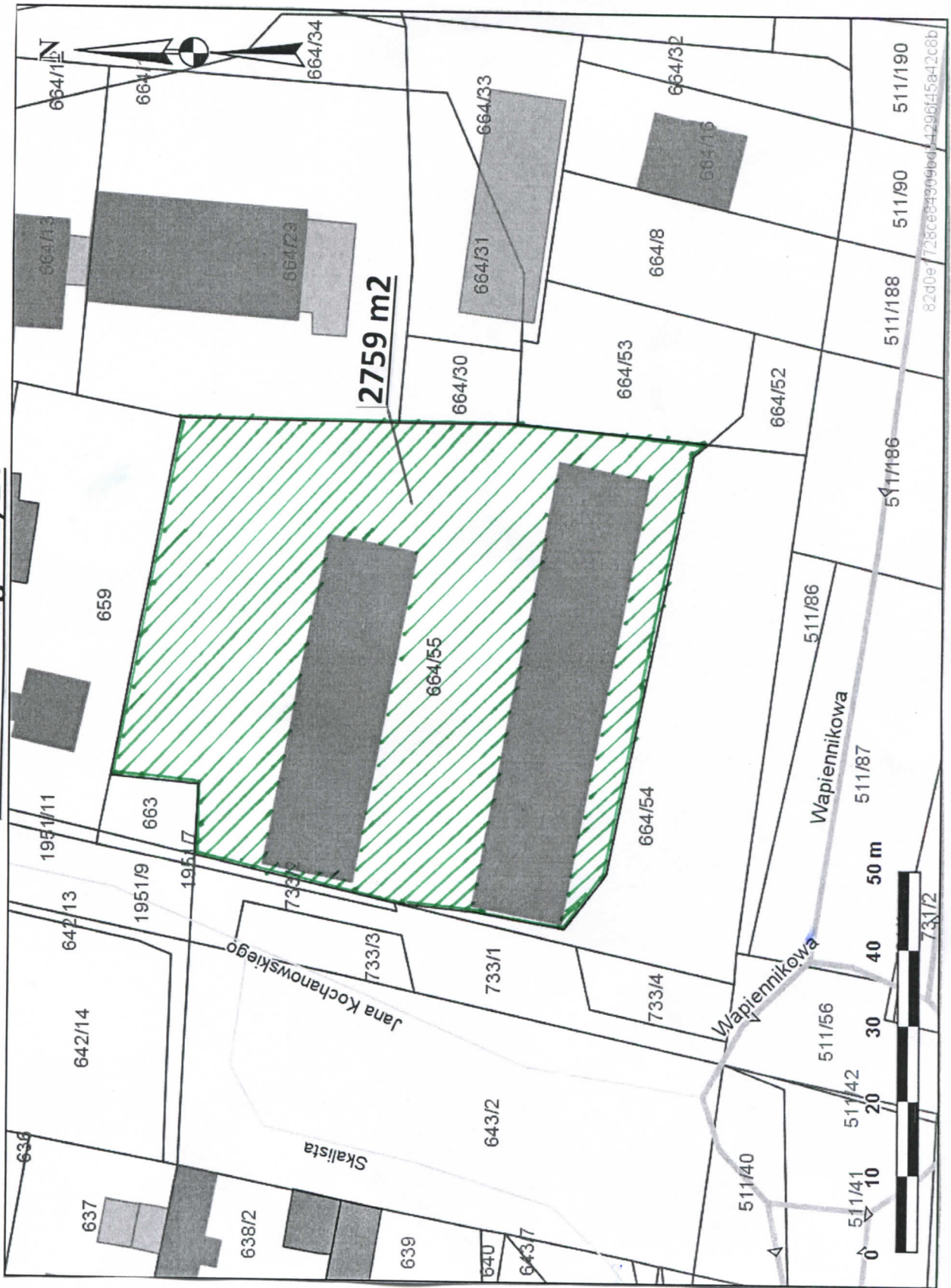
278 m²

Wykonał: inspektor *Małgorzata Malinowska*

z up. PREZYDENTA MIASTA

inż. Henryka Baran
Z-ca Dyrektora Wydziału
Gospodarki Nieruchomościami
i Geodezji
Kielce dn. 21-05-2007 r.

Kochanowskiego 12, 14



Nieruchomości
i Geodezja
25-802 Kielce, Rynek 1

Znak: GNG.VI.74101-1384/07

Powiat: m.Kielce

Jednostka ewidencyjna: Kielce

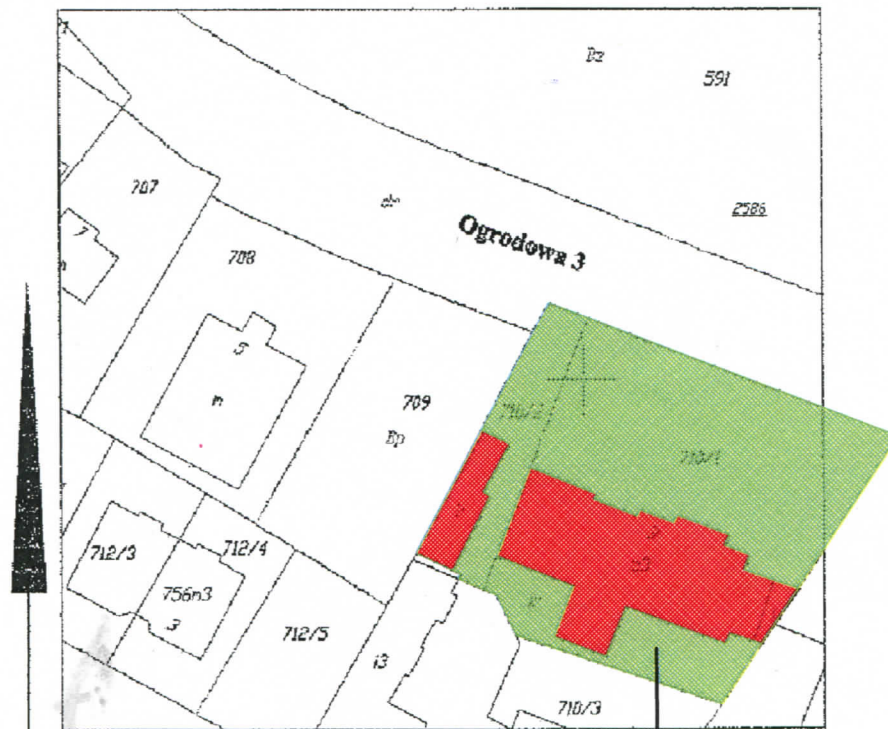
Obręb ewidencyjny: Obręb 0016 arkusz 10

ulica: Ogrodowa 3

dziłka: 709

Kopia mapy ewidencyjnej nr 47/93

Skala 1:1 000



1603 m²

Wykonał: inspektor *Aneta Chłodnicka-Systo*

Kielce dn. 25-06-2007 r.

z up. PREZYDENTA MIASTA

Janusz Kora
SEKRETARZ MIASTA

Druckiego-Lubeckiego 9



Województwo: świętokrzyskie
Powiat: m. Kielce
Jednostka ewidencyjna: Kielce

Obręb ewidencyjny: Obręb 0010 arkusz 7
ulica: Zagnañska 19, Stolarska 7, 8, 13a
działka: 236, 290, 295, 283

Kopia mapy ewidencyjnej nr 176/02
Skala 1:1 000

311224101-01/2014
Województwo świętokrzyskie
Powiat Kielce
Miejscowość Kielce
ul. Kołłątaja 1
26-300 Kielce, Rynek 1

Znak: GNG.YI.74101-1984/07



258 m²

Wykonali: inspektor Joanna Kozłot

mgr inż. Andrzej Baran
Biuro Wykonalności Wydziału
Gospodarki Miejscowości i Komunikacji
ul. Kołłątaja 1
Kielce tel. 11-034-200741

URZĄD MIASTA KIELCE
Wydział Rozwój
Nieruchomości
i Geodezji
25-800 Kielce, Rynek 1

Znak: GNG.VI.74101- 4384/107

Województwo: świętokrzyskie

Powiat: m. Kielce

Jednostka ewidencyjna: Kielce

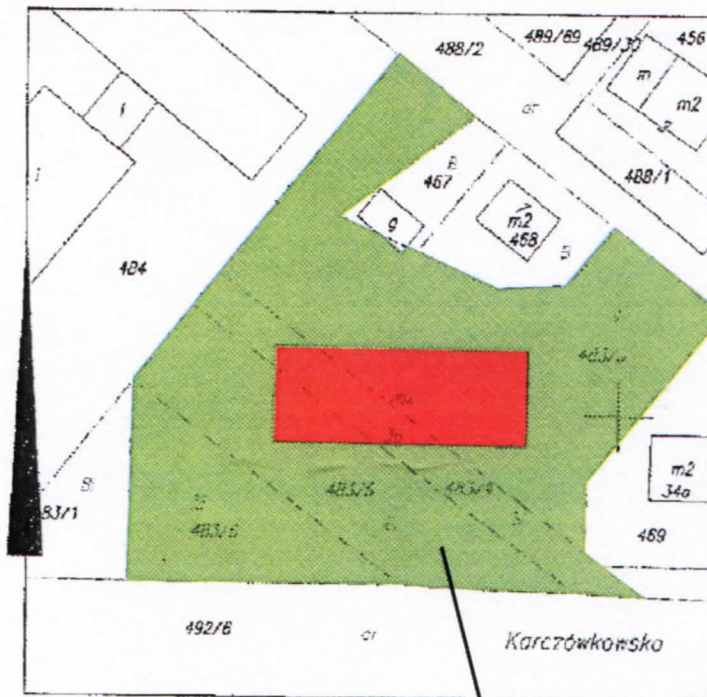
Obręb ewidencyjny: Obręb 0015 arkusz 7

ulica: Karczówkowska 36

działka: 483/3, 483/4, 483/5

Kopia mapy ewidencyjnej nr 202/92

Skala 1:1 000



3216 m2

Wykonał: inspektor *Aneta Skrobot*
Skrobot

z up. PREZYDENTA MIASTA

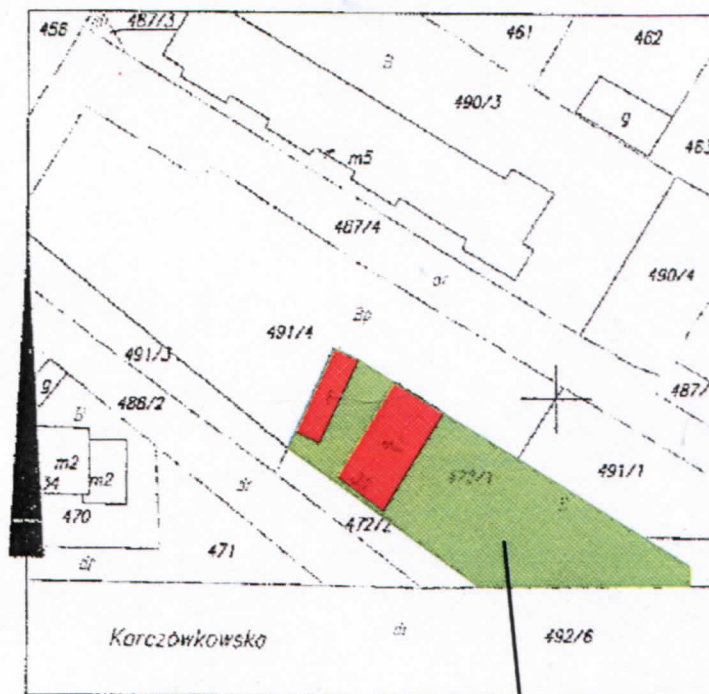
Aneta Skrobot
inż. Henryka Baran
Szef Działu Wydziału
Kielce dn. 14-05-2007 r.
Geodezji i Geodezji
GRODETA MIEJSKI

URZĄD MIASTA KIELCE
Wydział Gospodarki
Nieruchomościami
i Geodezji
25-803 Kielce
Znak: GNG.VI.74101-4384/07

Województwo: świętokrzyskie
Powiat: m.Kielce
Jednostka ewidencyjna: Kielce
Obręb ewidencyjny: Obręb 0015 arkusz 7
ulica: Karczówkowska 30
działka: 472/1

Kopia mapy ewidencyjnej nr 202/92

Skala 1:1 000



684 m²

Wykonał: inspektor Aneta Skrabot
Skrabot

z up. PREZYDENTA MIASTA

inż. Henryka Baran
Z-ca Dyrektora Wydziału
Gospodarki Nieruchomościami
i Geodezji
GEODETA MIEJSKI
Kielce dn. 14-05-2007 r.

URZĄD MIASTA KIELCE
Wydział Geodezji i
nieruchomościami
ul. Gładka
25-804 Kielce, Polska

Znak: GNG.VI.74101-1384/107

Województwo: świętokrzyskie
Powiat: m.Kielce
Jednostka ewidencyjna: Kielce
Obręb ewidencyjny: Obręb 0015 arkusz 4
ulica: Słoneczna 21
działka: 458

Kopia mapy ewidencyjnej nr 202/92

Skala 1:1 000



514 m²

Wykonak: inspektor *Aneta Skrobot*
Skrobot

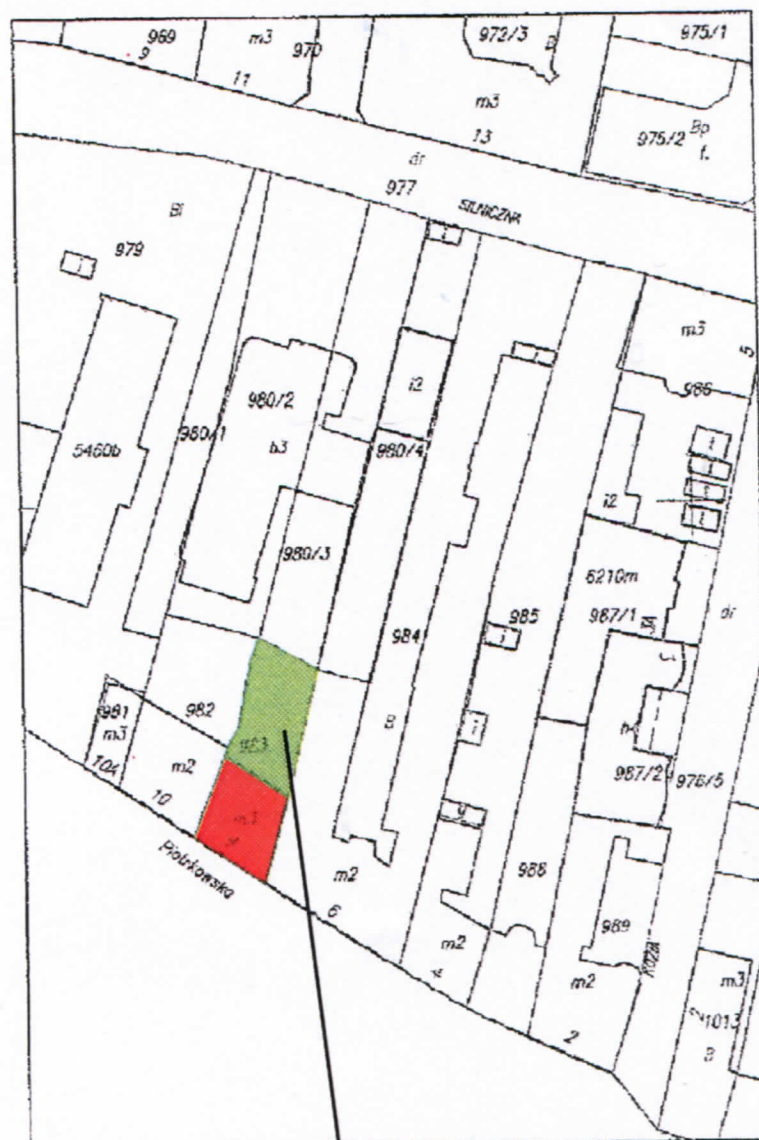
z up. PREZYDENTA MIASTA
ins. *Krzysztof Baran*
Z-ca Dyrektora Wydziału
Gospodarki Nieruchomościami
Geodezji
Kielce dn. 14.05.2007 r.

URZĄD MIASTA KIELCE
Wydział Gospodarki
Nieruchomościami
i Geodezją
25-803 Kielce, Rynek 1
Znak: GNG.VI.74101-A3/407

Województwo: świętokrzyskie
Powiat: m.Kielce
Jednostka ewidencyjna: Kielce
Obręb ewidencyjny: Obręb 0010 arkusz 11
ulica: Piotrkowska 4,8
działka: 983,985

Kopia mapy ewidencyjnej nr 176/92

Skala 1:1 000



176 m²

Wykonał: inspektor *Joanna Koziel*

WŁADZA ZWIĘKSZONA
URZĄD MIASTA
Kielce

Kielce dn. 22-06-2007 r.

56

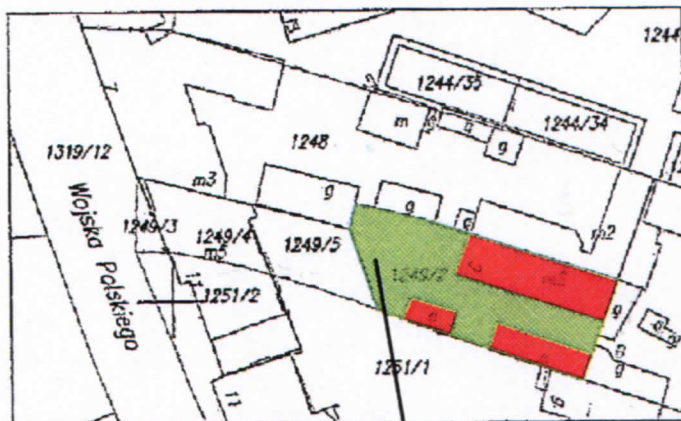
URZĄD MIASTA KIELCE
Wydział Gospodarki
Nieruchomościami
i Osobami
25-303 Kielce, Rynek 1

Znak: GNG.VI.74101- /07

Województwo: świętokrzyskie
Powiat: m.Kielce
Jednostka ewidencyjna: Kielce
Obręb ewidencyjny: Obręb 0017
ulica: Wojska Polskiego 9a

Kopia mapy ewidencyjnej nr 353/90

Skala 1:1 000

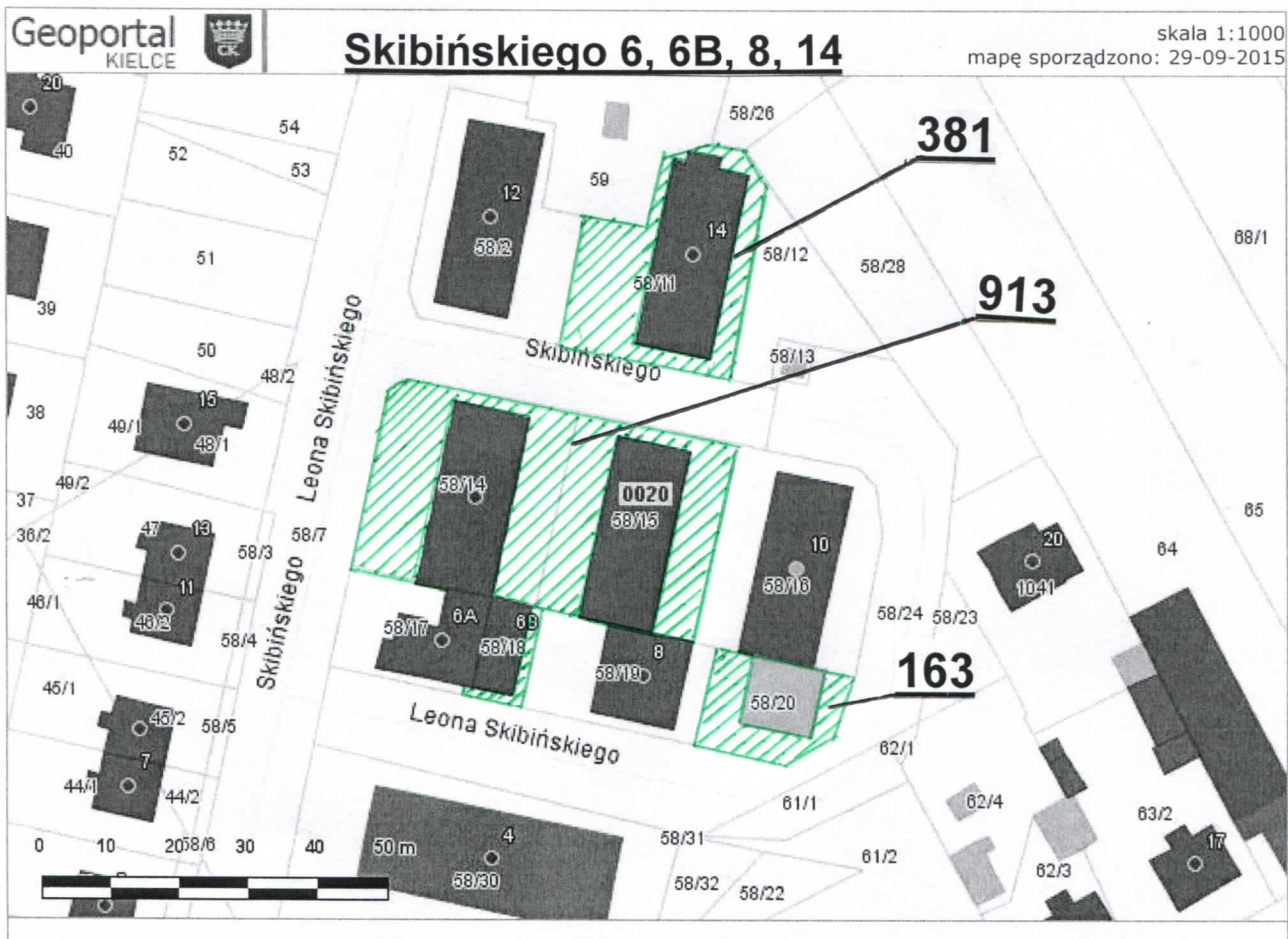


315 m²

Wykonał: inspektor *Małgorzata Malinowska*
Malinowska

Kielce dn. 21-06-2007 r.

z up. PREZYDENTA MIASTA
[Signature]
Janina Koca
SEKRETARZ MIASTA



© 2015 Urząd Miasta Kielce ul. Rynek 1, ul. Strycharska 6, ul. Szymanowskiego 6, ul. Kozia 3

UWAGA: Informacje mają charakter poglądowy i NIE MOGĄ być podstawą decyzji gospodarczych lub prawnych!

Strona przygotowana w Geoportalu Miasta

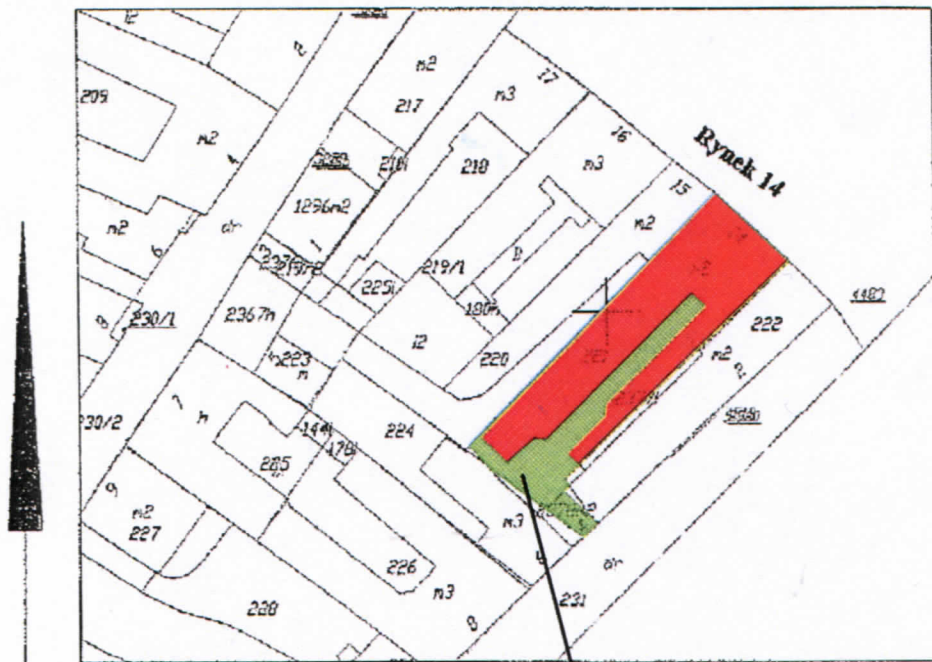
URZĄD MIASTA KIELCE
Wydział Geodezji
Nieruchomości
ul. Rynek 14
25-300 Kielce, Rynek 1

Województwo: świętokrzyskie
Powiat: m. Kielce
Jednostka ewidencyjna: Kielce
Obręb ewidencyjny: Obręb 0016 arkusz 4
ulica: Rynek 14
działka: 221

Znak: GNG.VL74101- 1384 /07

Kopia mapy ewidencyjnej nr 47/93

Skala 1:1 000



190 m²

Wykonał: inspektor Aneta Chłodnicka-Sysło

Kielce dn. 25-06-2007 r.

7 pp. PREZYDENTA MIASTA

JANUSZ KORA
SEKRETARZ MIASTA

URZĄD MIASTA KIELCE
Wydział Geodezji
Starodomaszowska 1
25-002 Kielce, Polska

Znak: GNG.VI.74101-1384/07

Województwo: świętokrzyskie

Powiat: m. Kielce

Jednostka ewidencyjna: Kielce

Obszar ewidencyjny: Obszar 0017

ulica: Starodomaszowska

działka: 71

Kopia mapy ewidencyjnej nr 353/90

Skala 1:1 000

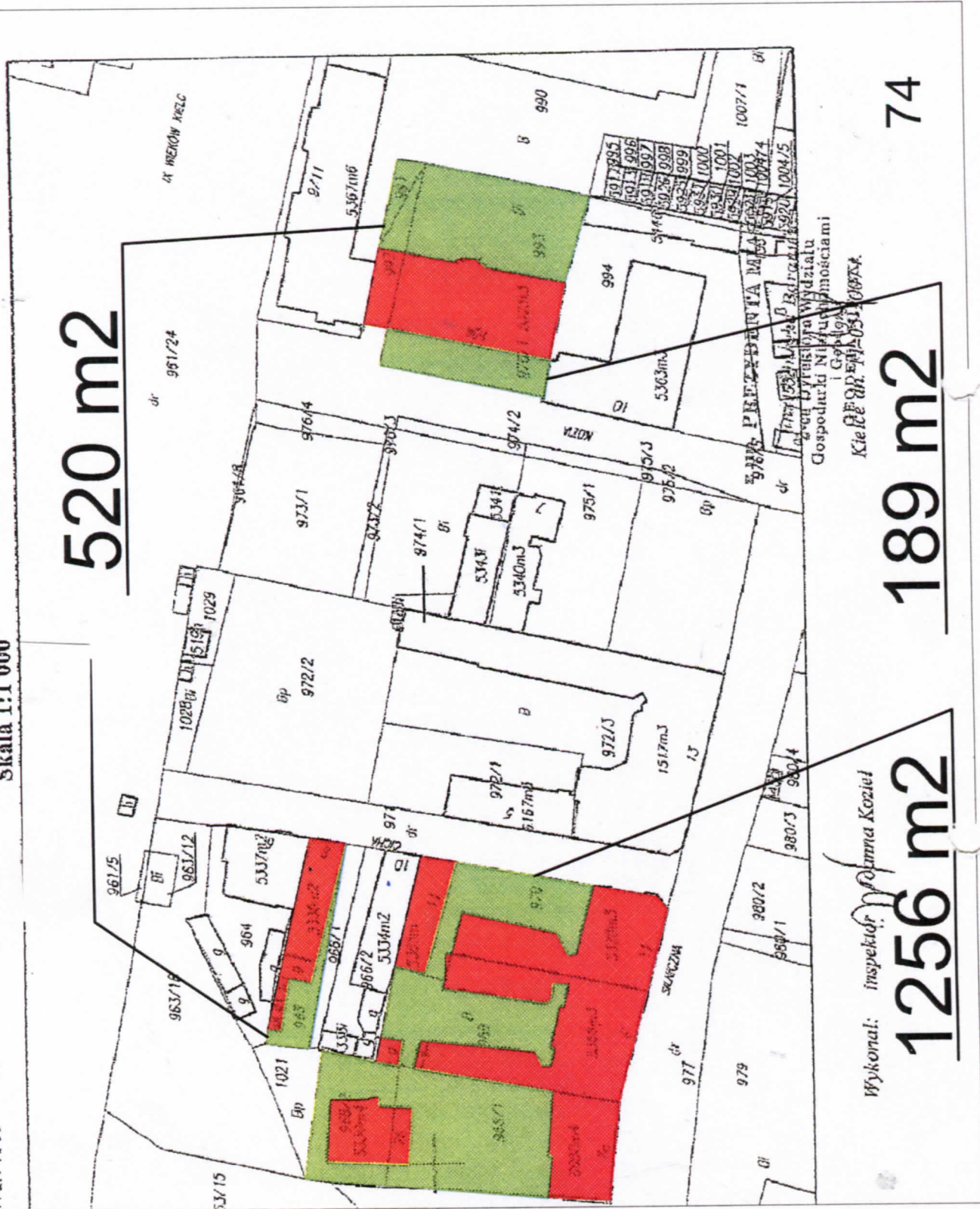


970 m²

Wyznaczył: inspektor *Malgorzata Malinowska*
Malgorzata Malinowska

z up. PREZIDENTA MIASTA

inż. Henryk Baran
Z-ca Dyrektora Wydziału
Gospodarki Nieruchomościami
i Geodezji
GEODEZA MIEJSKI
Kielce dn. 21-05-2007 r.



520 m2

189 m2

1256 m2

Wykonali: inspektor *Olga Koziej*

Gospodarki Nieruchomościami
Kielce ul. Rynek 1/0075A

URZĄD MIASTA KIELCE
Wydział Gospodarki
Nieruchomościami
ul. Górczewska 1
25-006 Kielce, Polska

Znak: GNG.VI.74101-38/07

Województwo: świętokrzyskie

Powiat: m. Kielce

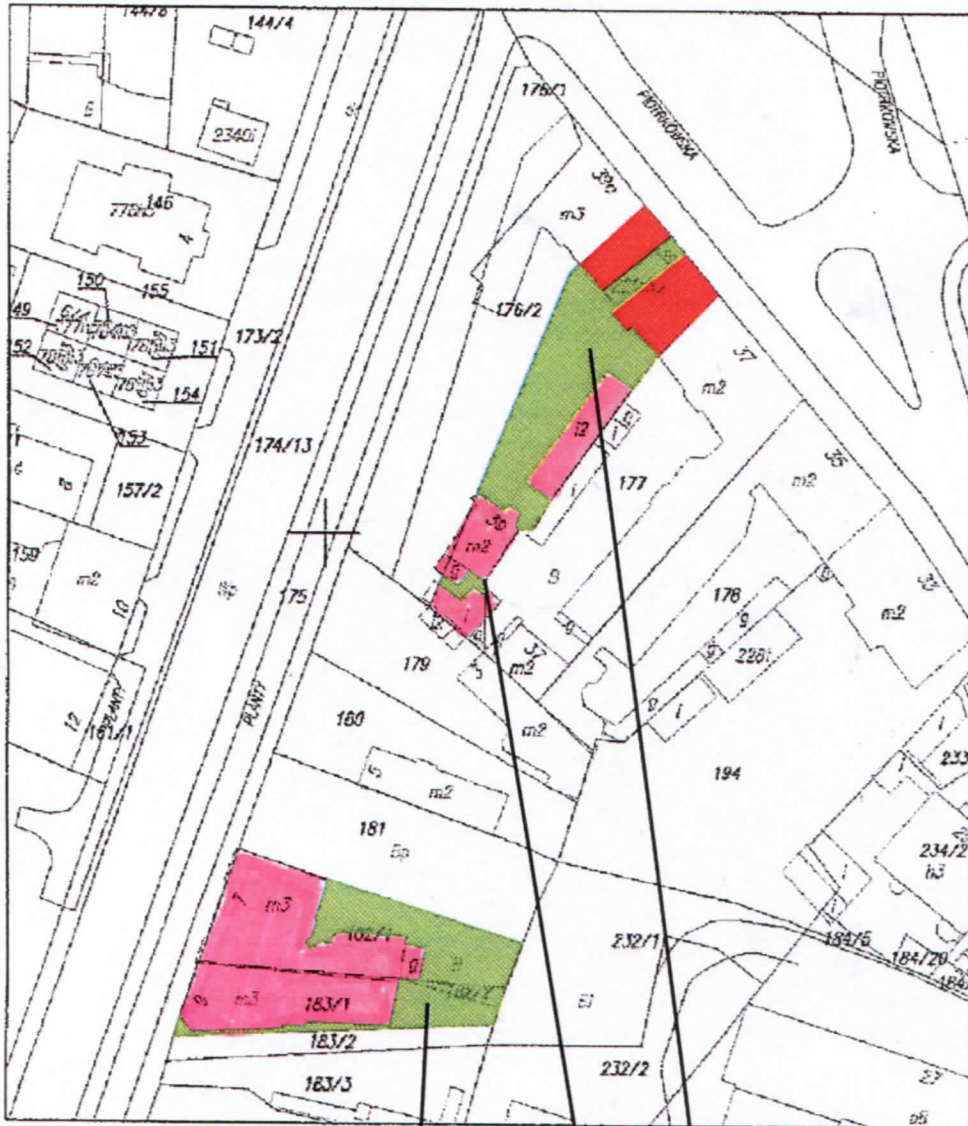
Jednostka ewidencyjna: Kielce

Obręb ewidencyjny: Obręb 0016, arkusz 4

ulica: Piotrkowska 39, Planty 7,9

Kopia mapy ewidencyjnej

Skala 1:1 000



Wykonał: inspektor *Alina Półtorak*

331 m²

Kielce dn. 15-05-2007 r.

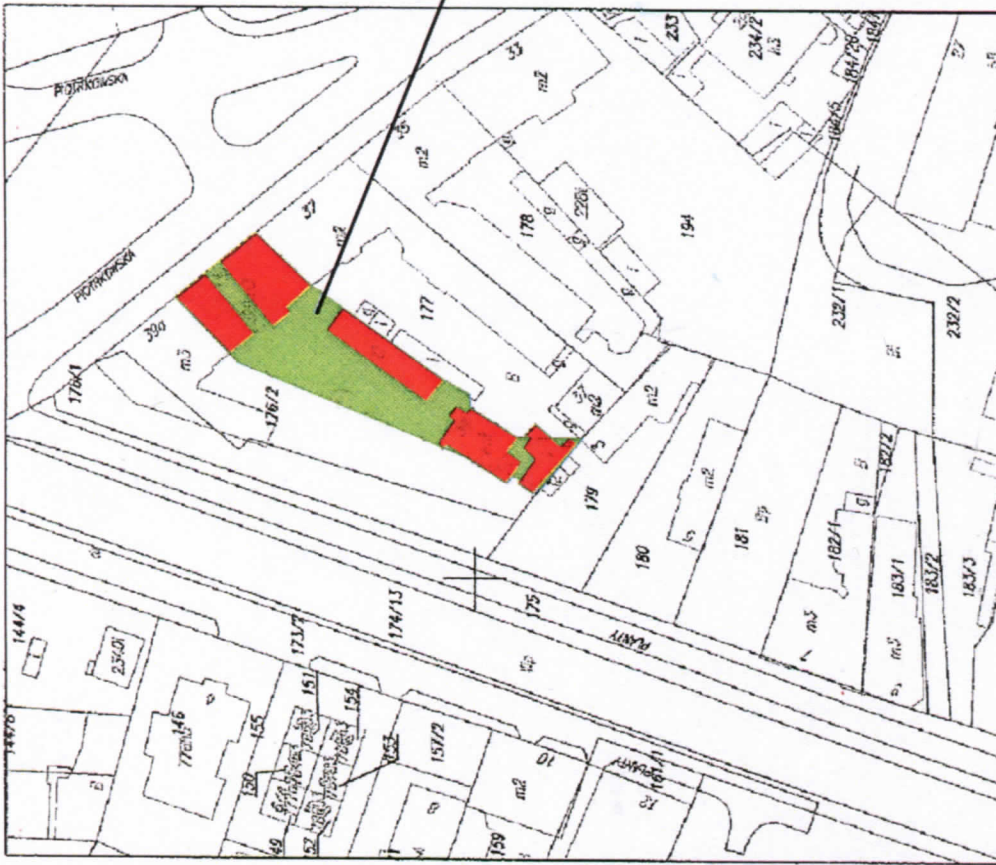
mgr. PRZEWIDANTA MIASTA

mgr. *Alina Baran*
Z-ca Dyrektora Wydziału
Gospodarki Nieruchomościami
i Obsługi
GOSPODARSTWA MIAJSKI

75

Kopia mapy ewidencyjnej

Skala 1:1 000



404 m²

Wykonat: inspektor Alina Piotrowska

Kielce dn. 15-05-2007 r.

URZĄD POWIATOWY W KIELCACH

inż. Henryk Bojaran
Z-ca Dyrektora Wydziału
Gospodarki Nieruchomościami
i Geodeta
GEODETA MIĘSIKI

URZĄD MIASTA KIELCE
Wydział Geodezji
i Katastru
10-010
26-010 Kielce, Rynek 1

Województwo: świętokrzyskie

Powiat: m. Kielce

Jednostka ewidencyjna: Kielce

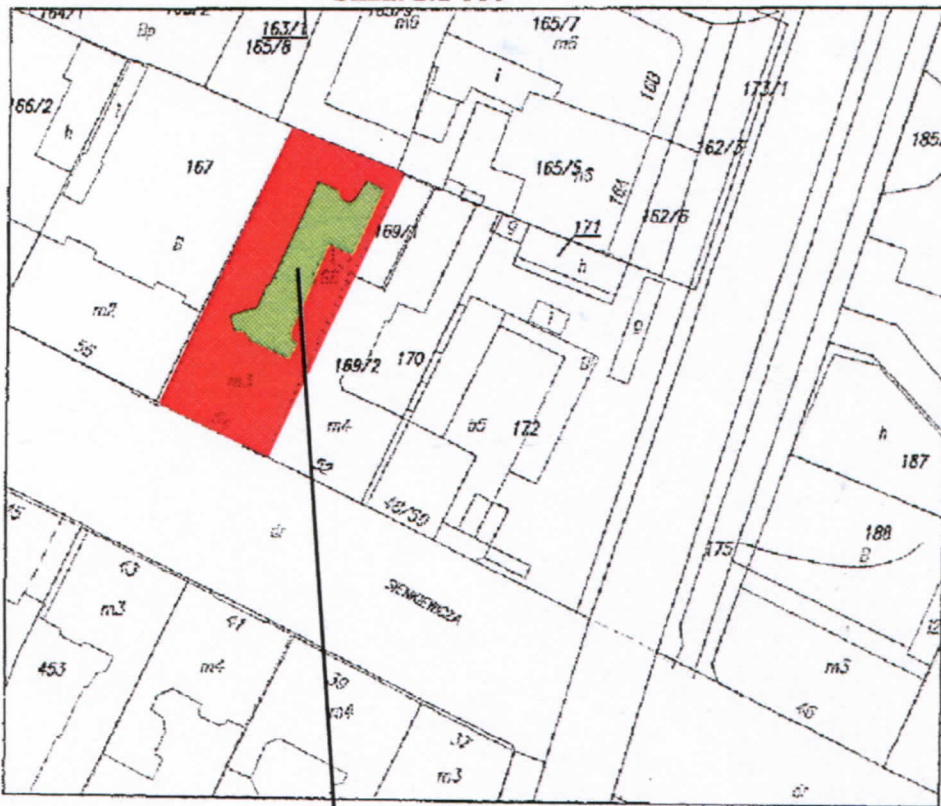
Obszar ewidencyjny: Obręb 0016, arkusz 4

ulica: Sienkiewicza 54

Znak: GNG.VI.74101-1284/07

Kopia mapy ewidencyjnej nr 47/93

Skala 1:1 000



Wykonał: inspektor *Alina Pótorak*

Kielce dn. 14-05-2007 r.

z up. PREZYDENTA MIASTA

inż. Henryk Baran
Z-ca Dyrektora Wydziału
Gospodarki Usługowościąmi
i Geodezji
GEODETA MIĘSKI

177 m²

URZĄD MIASTA KIELCE
Wydział Geodezji
ul. 1 Maja 144
25-203 Kielce, Rynek 2

Znak: GNG.VI.74101- 1384/07

Województwo: świętokrzyskie

Powiat: m. Kielce

Jednostka ewidencyjna: Kielce

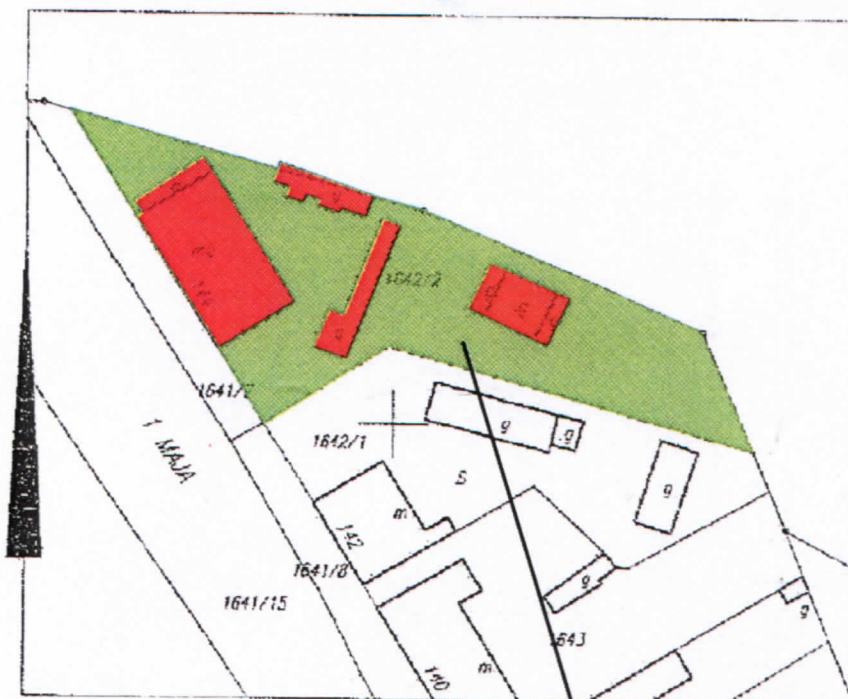
Obręb ewidencyjny: Obręb 0009 arkusz 13

ulica: 1 Maja 144

działka: 1642/2

Kopia mapy ewidencyjnej nr 29/93

Skala 1:1 000



1416 m²

Wykonak: inspektor *Elzbieta Ociepa*
Wielka

z up. PREZYDENTA MIASTA

Elzbieta Baran
Inż. Elzbieta Baran
3-cy Dorski Wodzisław
Kielce dn. 16.05.2018
i Geodezji
GEODETA MIEJSKI

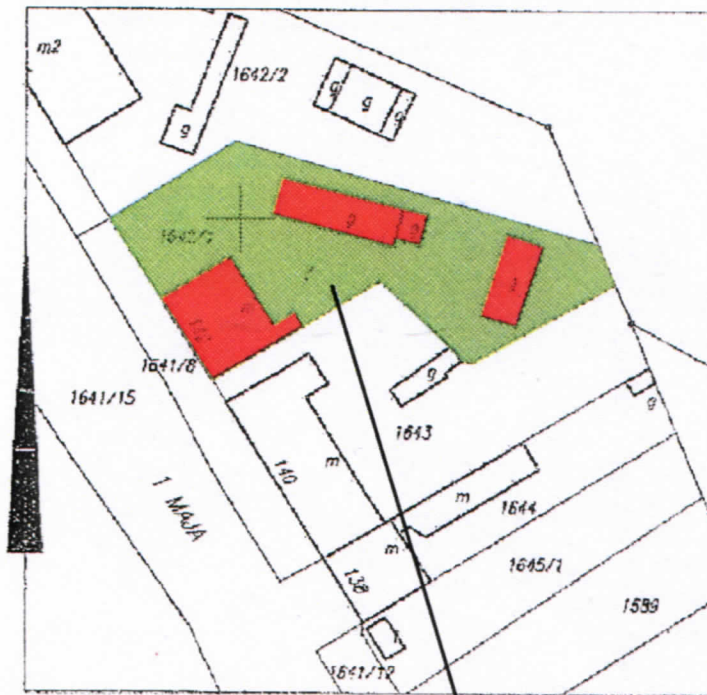
WZRAZ WYKONANIE
WYKONANIE
WZRAZ WYKONANIE
25-000 Kielce

Znak: GNG.VI.74101-1384/07

Województwo: świętokrzyskie
Powiat: m.Kielce
Jednostka ewidencyjna: Kielce
Obręb ewidencyjny: Obręb 0009 arkusz 13
ulica: 1 Maja 142
działka: 1642/1

Kopia mapy ewidencyjnej nr 29/93

Skala 1:1 000



999 m2

Wykonał: inspektor *Elżbieta Ociepa*
Ociepa

z up. PREZIDENTA MIASTA

Kielce dn. 16-05-2007 Baran
3-cia Dyrektora Wydziału
Gospodarki Nieruchomościami
i Geodezji
GRODZKA MIEJSKI

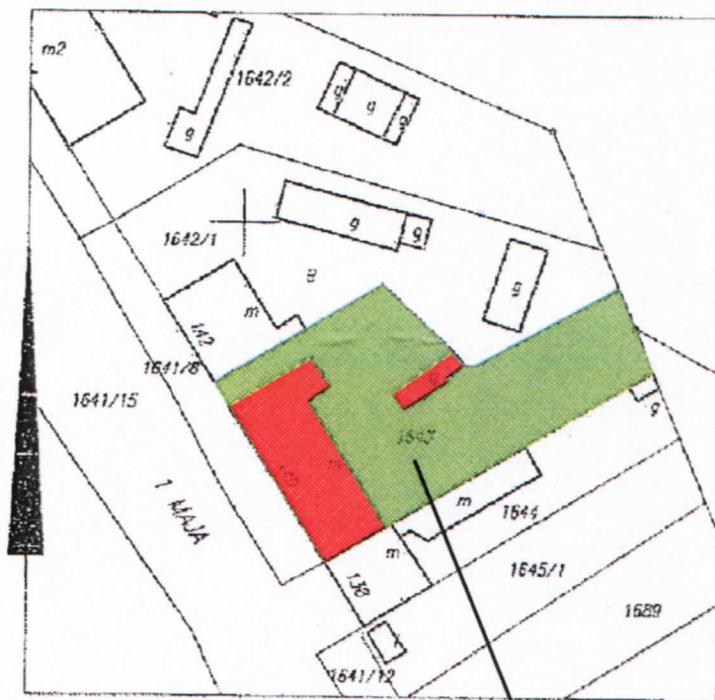
URZĄD MIASTA KIELCE
Wydział Geodezji i
Nieruchomości
1 Maja 140
25-800 Kielce, Rynek 1

Znak: GNG.VI.74101- 1384/07

Województwo: świętokrzyskie
Powiat: m. Kielce
Jednostka ewidencyjna: Kielce
Obręb ewidencyjny: Obręb 0009 arkusz 13
ulica: 1 Maja 140
działka: 1643

Kopia mapy ewidencyjnej nr 29/93

Skala 1:1 000



946 m²

Wykonał: inspektor *Elżbieta Ociepa*
Ociepa

[Signature]
z up. PREZYDENTA MIASTA
Kielce dn. 16-05-2007 r.
Z-ca Dyrektora Wydziału
Gospodarki Nieruchomościami
i Geodezji
GEODETA MIAJSKI

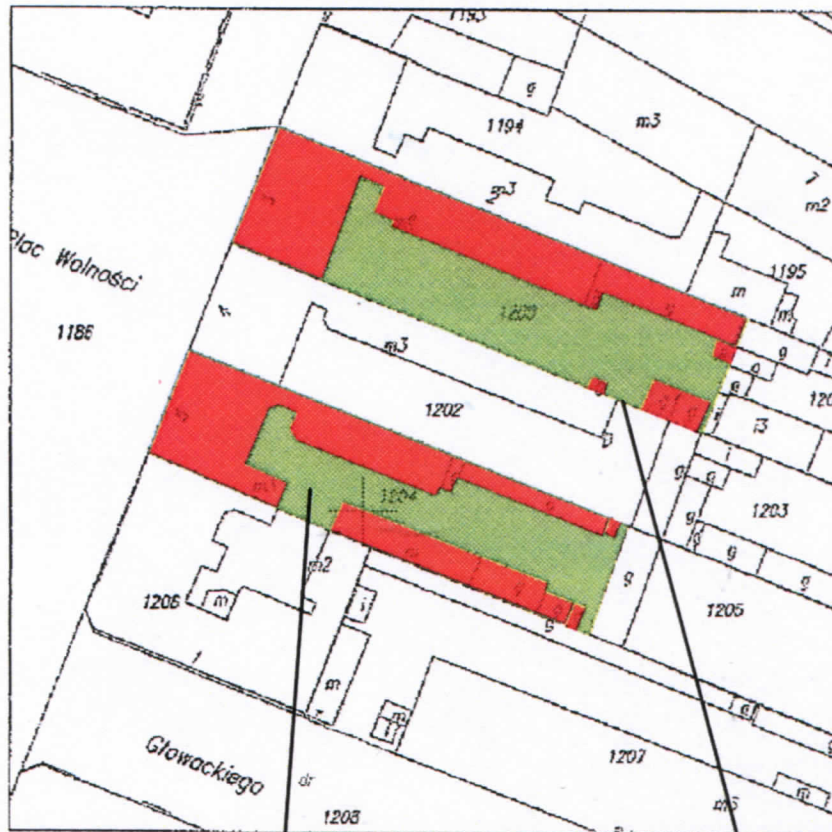
BIURO GOSPODARSTWA
MIASTA
Kielce
ul. Głowackiego 11
25-001 Kielce

Znak: GNG.VI.74101-1384/07

Województwo: świętokrzyskie
Powiat: m.Kielce
Jednostka ewidencyjna: Kielce
Obręb ewidencyjny: Obręb 0017
ulica: Plac Wolności 3,5
działka: 1200,1204

Kopia mapy ewidencyjnej nr 353/90

Skala 1:1 000



473 m²

658 m²

z up. PREZYDENTA MIASTA

inż. Henryka Baran
Z-ca Dyrektora Wydziału
Gospodarki Nieruchomościami
i Geodezji
GEODETA MIĘSKI

Wykonał: inspektor *Malgorzata Malinowska*
Malinowska

Kielce dn. 21-05-2007 r.

Urząd Miasta Kielce
Wydział Geodezji
ul. Piłsudskiego 1
25-000 Kielce, Budynek 1

Znak: GNG.VL74101-1384/07

Województwo: świętokrzyskie
Powiat: m.Kielce
Jednostka ewidencyjna: Kielce
Obręb ewidencyjny: Obręb 0017
ulica: Bodzentyńska 7,11
działka: 369, 371

Kopia mapy ewidencyjnej nr 353/90

Skala 1:1 000

349 m²



Wykonal: inspektor Małgorzata Malinowska
Malinowska

z up. PREZYDENTA MIASTA
mgr Henryk Baran
Z-ca Dyrektora Wydziału
Gospodarki Nieruchomościami
i Geodezji
BUDYNEK MIEJSKI
Kielce dn. 15-05-2007 r.

Urząd Miasta w Kielcach
Wydział Gospodarki
i Geodezji
25-000 Kielce, Rynek 1

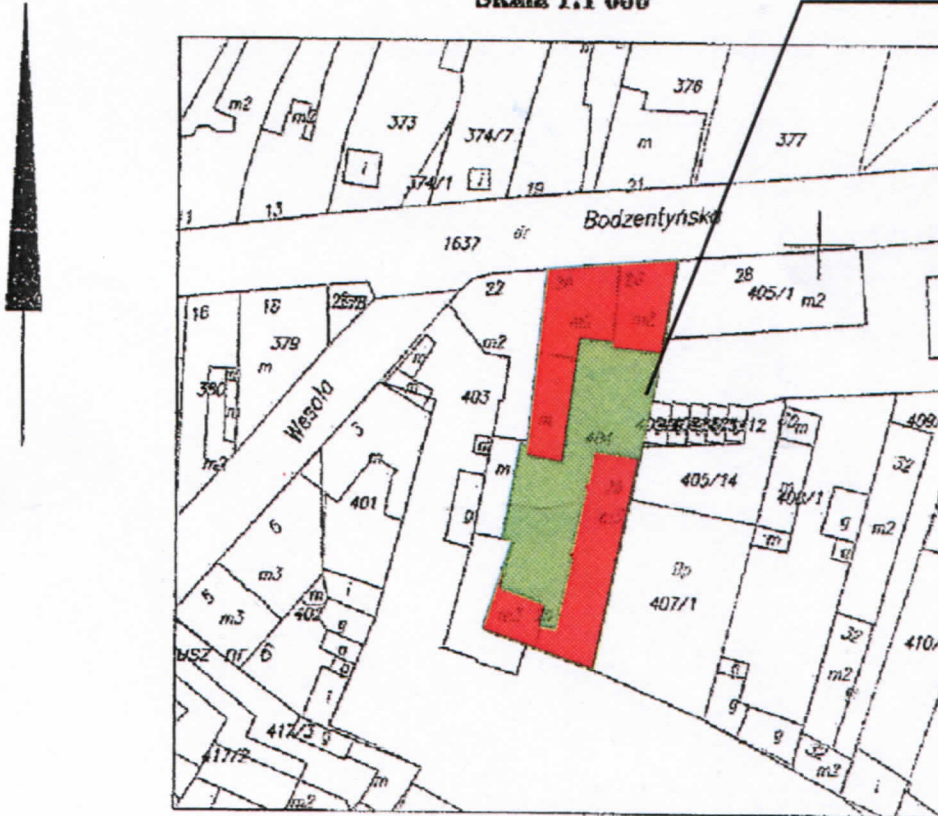
Znak: GNG.VI.74101-1384/07

Województwo: świętokrzyskie
Powiat: m.Kielce
Jednostka ewidencyjna: Kielce
Obręb ewidencyjny: Obręb 0917
ulica: Bodzentyńska 24/26
działka: 404

Kopia mapy ewidencyjnej nr 353/90

402 m²

Skala 1:1 000



Wykonał: inspektor *Malgorzata Malinowska*
Malinowska

z up. PREZYDENTA MIASTA
inż. *Henryk Baran*
Z-ca Dyrektora Wydziału
Gospodarki i Geodezji
Kielce dn. 13-05-2007 r.

URZĄD MIASTA KIELCE
ul. Świdzińska 10
25-005 Kielce, Polska

Znak: GNG.VI.74101-1384/07

Województwo: świętokrzyskie
Powiat: m. Kielce
Jednostka ewidencyjna: Kielce
Obręb ewidencyjny: Obręb 0017
ulica: Ceglana 21
działka: 1603

Kopia mapy ewidencyjnej nr 353/90

Skala 1:1 000



303 m²

Wykonał: inspektor *Małgorzata Małinowska*

Małinowska

z up. PREZYDENTA MIASTA

inż. Henryk Baran
Z-ca Dyrektora Wydziału
Gospodarki Miejscowości
i Geodezji
Kielce dn. 15-05-2007 r.

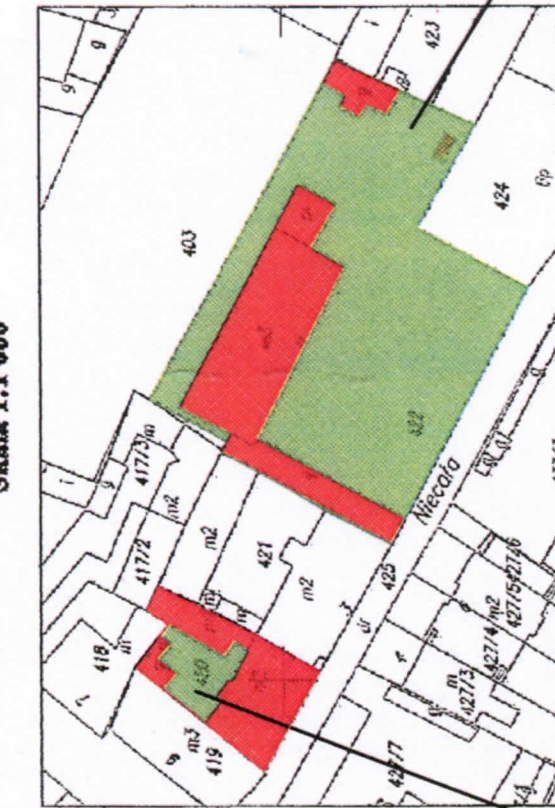
Urząd Miasta w Kielcach
Wydział Gospodarki
Komunalnej i
Zielonej
10-010 Kielce, Al. Wolności 1

Województwo: świętokrzyskie
Powiat: m. Kielce
Jednostka ewidencyjna: Kielce
Obręb ewidencyjny: Obręb 0017
ulica: Nlecała 1,5
działka: 420,422

Znak: GNG.VI.74101-1364/07

Kopia mapy ewidencyjnej nr 353/90

Skala 1:1 000



92 m²

1498 m²

S UP. PREZIDENTA MIASTA
mgr Henryka Baran
Z-ca Dyrektora Wydziału
Gospodarki Komunalnej i
Zielonej
GOSPODARWA MIEJSKI

Wykonali: inspektor **Małgorzata Malinowska**
Małgorzata Malinowska

Kielce dn. 13-05-2007 r.

Hutnicza 15,16,17



URZĄD MIASTA KIELCE
Wydział Geodezji i
Gospodarki Nieruchomościami
10-000 Kielce, Rynek 1

Znak: GNG.VI.74101- 1384/07

Województwo: świętokrzyskie

Powiat: m.Kielce

Jednostka ewidencyjna: Kielce

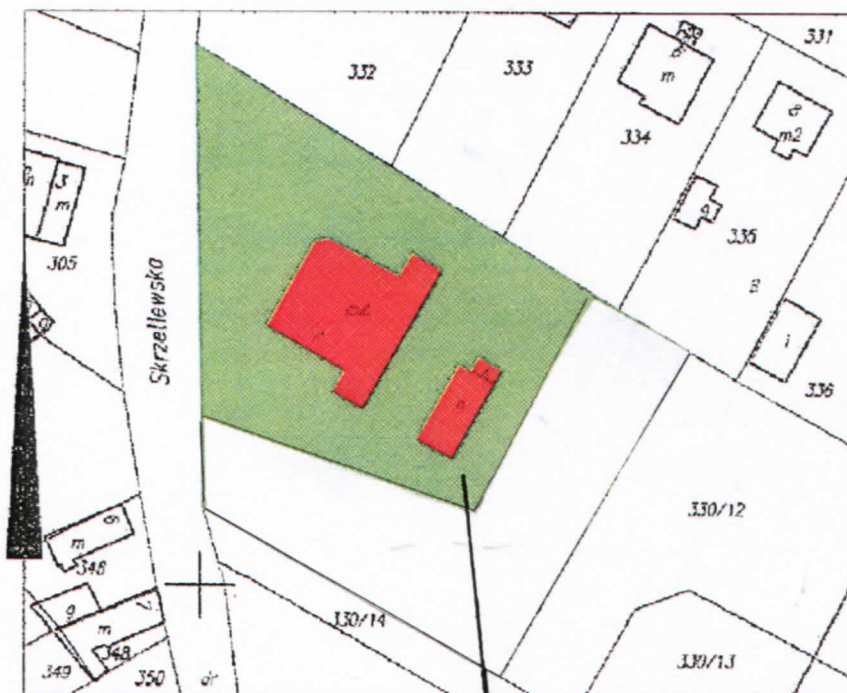
Obręb ewidencyjny: Obręb 0005 arkusz 10

ulica: Skrzetlewska 6

działka: 340

Kopia mapy ewidencyjnej nr 218/86

Skala 1:1 000



1750m2

Wykonal: inspektor *Elżbieta Ociepa*

z up. PREZYDENTA MIASTA

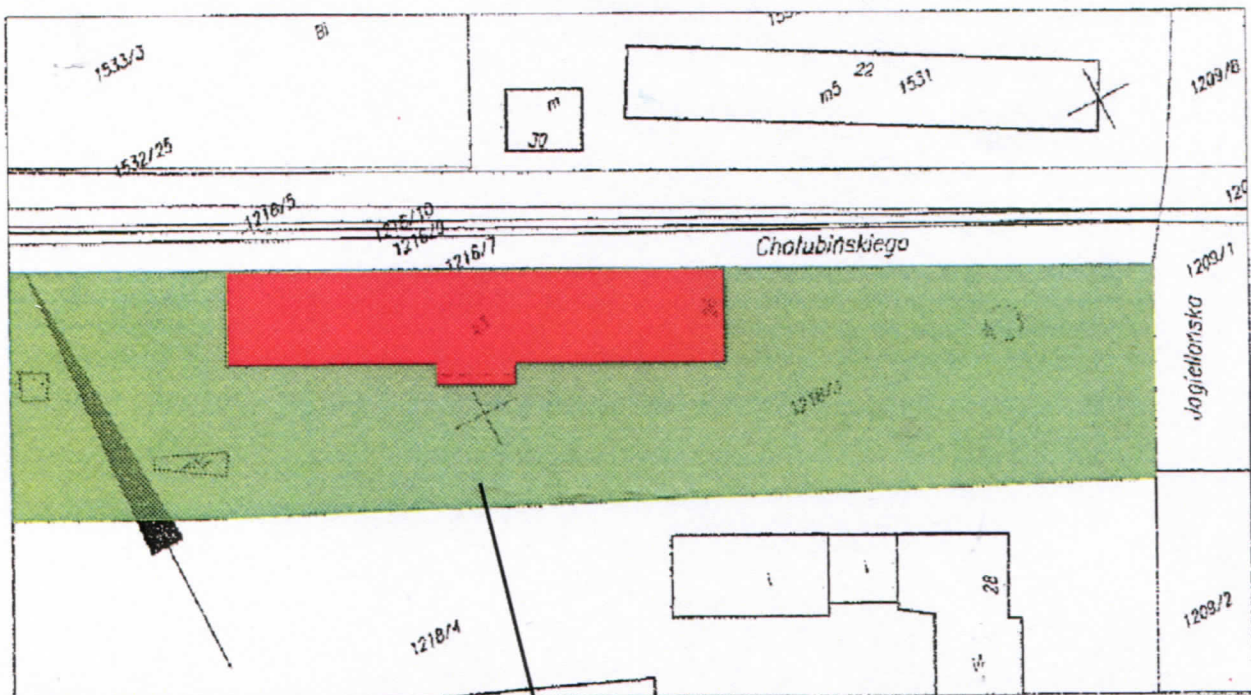
Elżbieta Baran
Kielce dn. 06-05-2007 r. Wydziału
Gospodarki Nieruchomościami
i Geodezji
GEODETA MIEJSKI

URZĄD MIASTA KIELCE
Wydział Gospodarki
Nieruchomościami
i Geodezją
20-000 Kielce, Rynek 1
Znak: GNG.VI.74101- 1384/07

Województwo: świętokrzyskie
Powiat: m.Kielce
Jednostka ewidencyjna: Kielce
Obręb ewidencyjny: Obręb 0009 arkusz 11
ulica: Jagiellońska 26
działka: 1218/3

Kopia mapy ewidencyjnej nr 29/93

Skala 1:1 000



4576 m²

Wykonaj: inspektor *Elżbieta Ociepa*
Ociepa

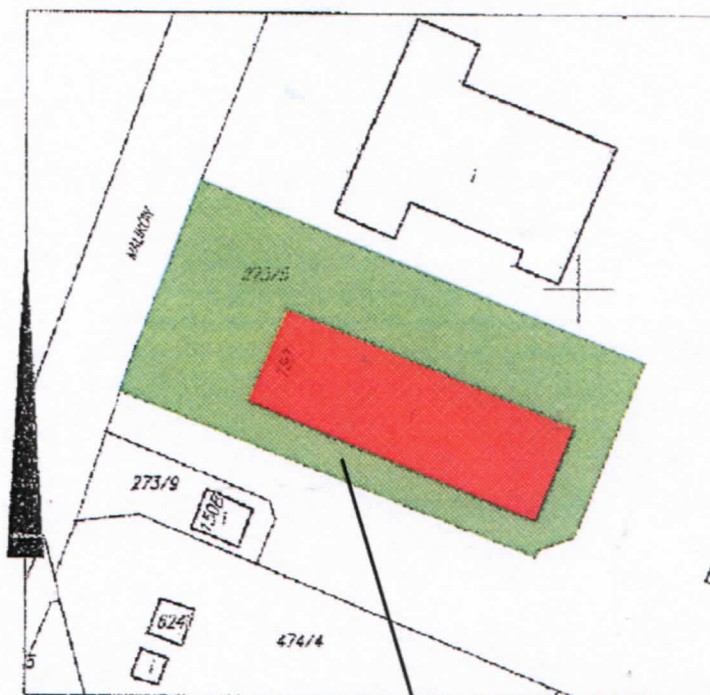
z up. PREZYDENTA MIASTA
Henryk Baran
Kielce dn. 16-09-2007 r. działy
Gospodarki Nieruchomościami
i Geodezji
GEODETA MIEJSKI

Kielce
Znak: GNG.VI.74101-1384/07

Województwo: świętokrzyskie
Powiat: m.Kielce
Jednostka ewidencyjna: Kielce
Obręb ewidencyjny: Obręb 0004 arkusz 8
ulica: Mallków 150
działka: 273/5

Kopia mapy ewidencyjnej nr 303/87

Skala 1:1 000



1543 m²

Wykonal: inspektor *Elżbieta Ociepa*
Ociepa

z up. PREZYDENTA MIASTA
inż. Henryk Baran
Z-ca Dyrektora Wydziału
Gospodarki Nieruchomościami
Kielce dn. 16.05.2007 r.
GEODETA NIEZISKI

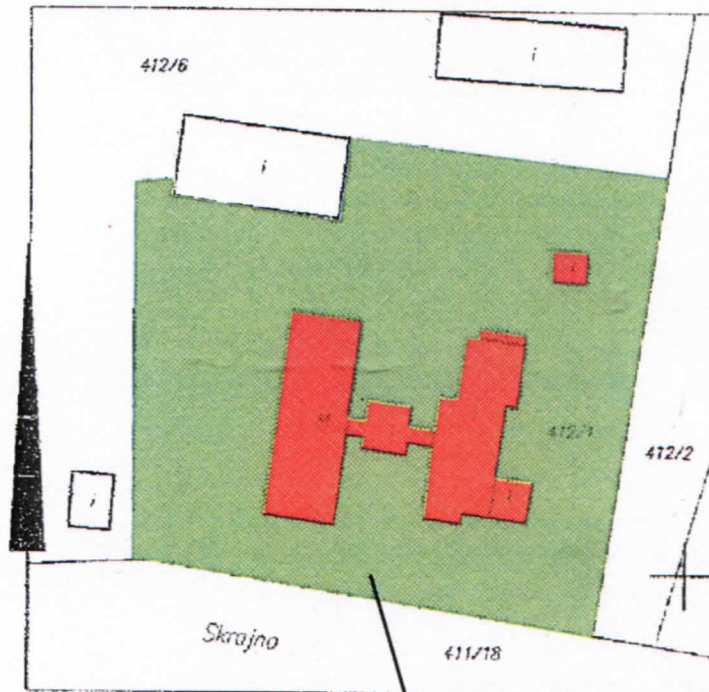
URZĄD MIASTA KIELCE
Wydział Gospodarki
Nieruchomościami
i Geodezją
25-300 Kielce, Rynek 2

Znak: GNG.VI.74101- 1784/07

Województwo: świętokrzyskie
Powiat: m.Kielce
Jednostka ewidencyjna: Kielce
Obręb ewidencyjny: Obręb 0004 arkusz 10
ulica: Skrajna 76
działka: 412/1

Kopia mapy ewidencyjnej nr 303/87

Skala 1:1 000

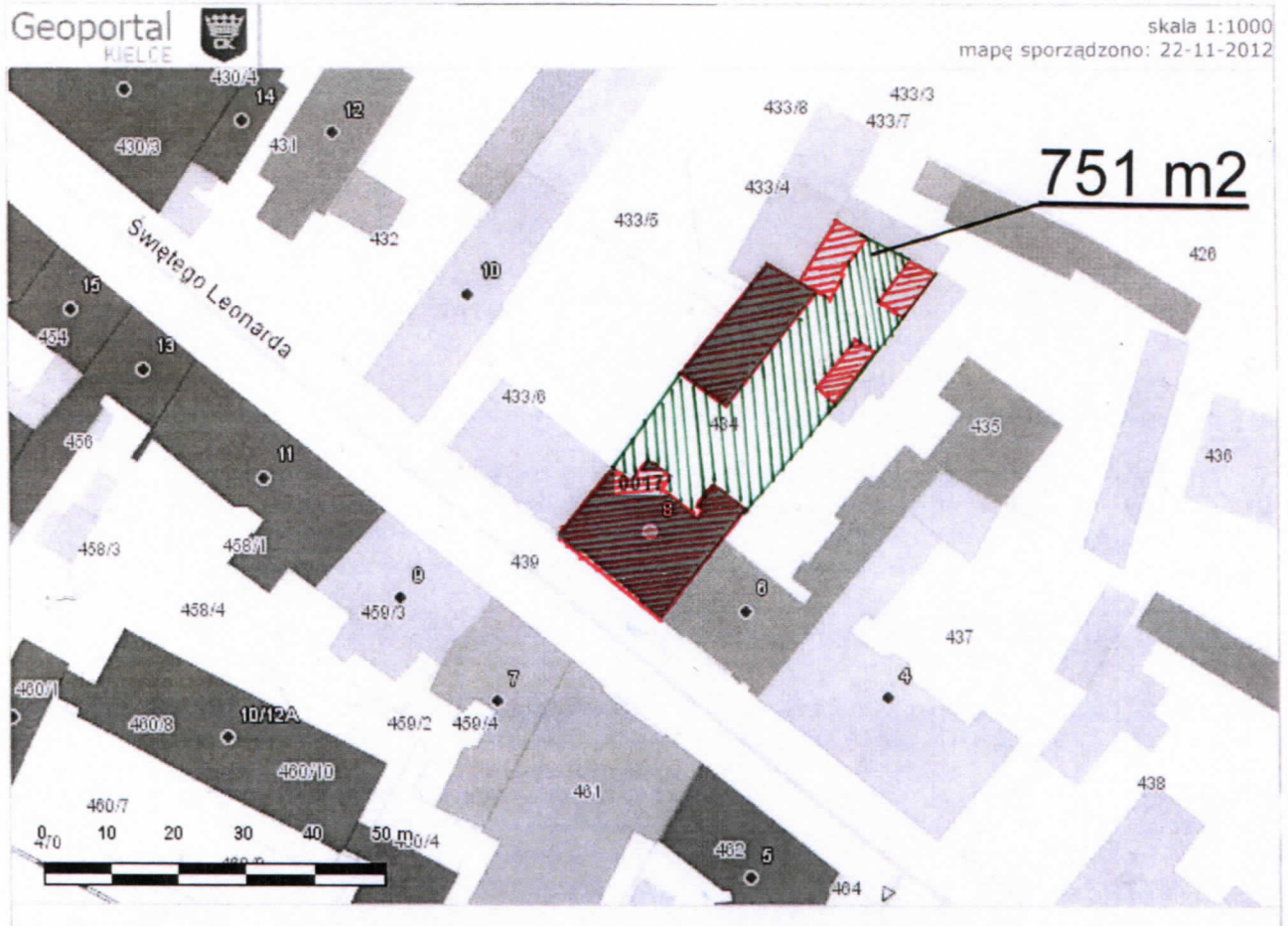


3728 m2

Wykonał: inspektor *Elżbieta Ociepa*
Ociepa

z up. PREZIDENTA MIASTA
inż. Hanna Baran
Kielce dn. 16-03-2007
i Geodezji
GEODETA MIEJSKI

Św. Leonarda 8



© 2012 Urząd Miasta Kielce ul. Rynek 1, ul. Strycharska 6, ul. Szymanowskiego 6, ul. Kozia 3

UWAGA: Informacje mają charakter poglądowy i NIE MOGĄ być podstawą decyzji gospodarczych lub prawnych!

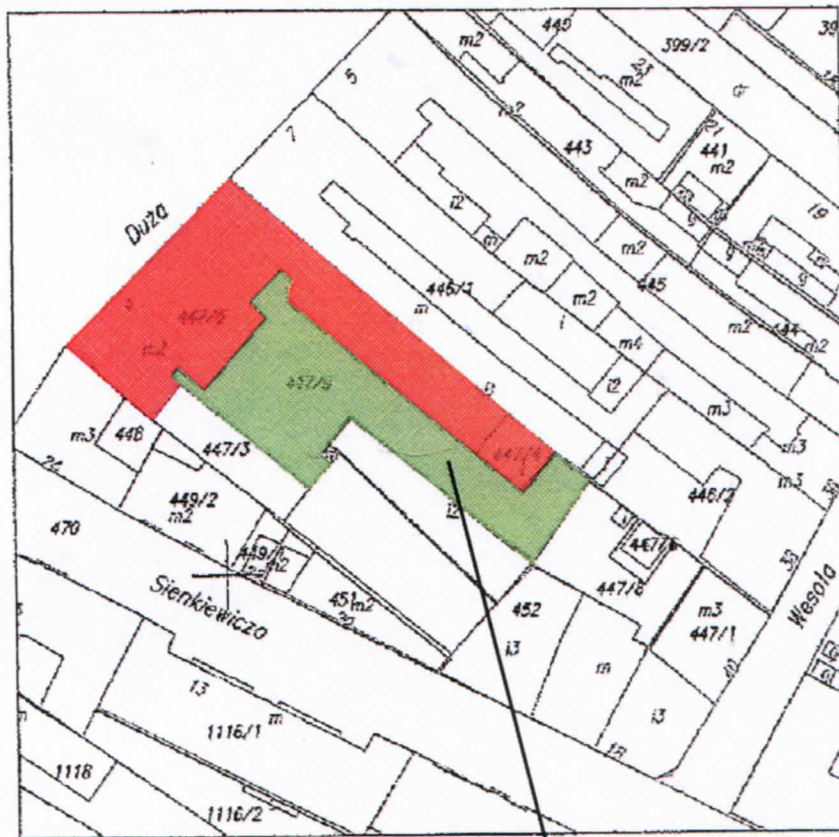
Strona przygotowana w Geoportalu Miasta

URZĄD MIASTA KIELCE
Wydział Gospodarki
Nieruchomościami
i Geodezją
25-803 Kielce, ul. Piłsudskiego 1
Znak: GNG.VI.74101-1384/07

Województwo: świętokrzyskie
Powiat: m. Kielce
Jednostka ewidencyjna: Kielce
Obręb ewidencyjny: Obręb 0017
ulica: Duża 9
działka: 447/5

Kopia mapy ewidencyjnej nr 353/90

Skala 1:1 000



674 m²

Wykonał: inspektor *Malgorzata Malinowska*
Malinowska

z up. PREZYDENTA MIASTA

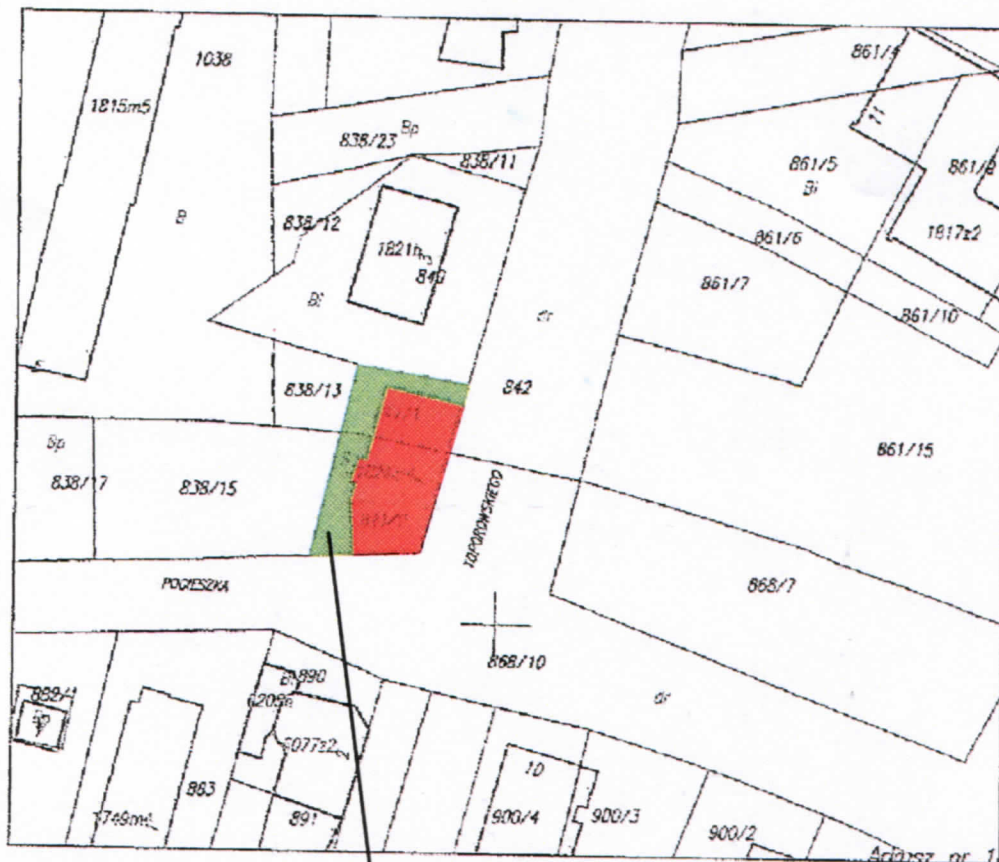
ins. Henryko Baran
Z-ca Dyrektora Wydziału
Gospodarki Nieruchomościami
i Geodezją
Kielce dn. 21-05-2007 r.

URZĄD MIASTA KIELCE
Wydział Gospodarki
Nieruchomościami
i Geodezją
25-803 Kielce, Rynek 1
Znak: GNG.VI.74101-1534/07

Województwo: świętokrzyskie
Powiat: m.Kielce
Jednostka ewidencyjna: Kielce
Obręb ewidencyjny: Obręb 0010 arkusz 10
ulica: toporowskiego 1
działka: 841/1,841/2

Kopia mapy ewidencyjnej nr 176/92

Skala 1:1 000



158 m2

Wykonał: inspektor Joanna Kozieł

z up. PREZYDENTA MIASTA

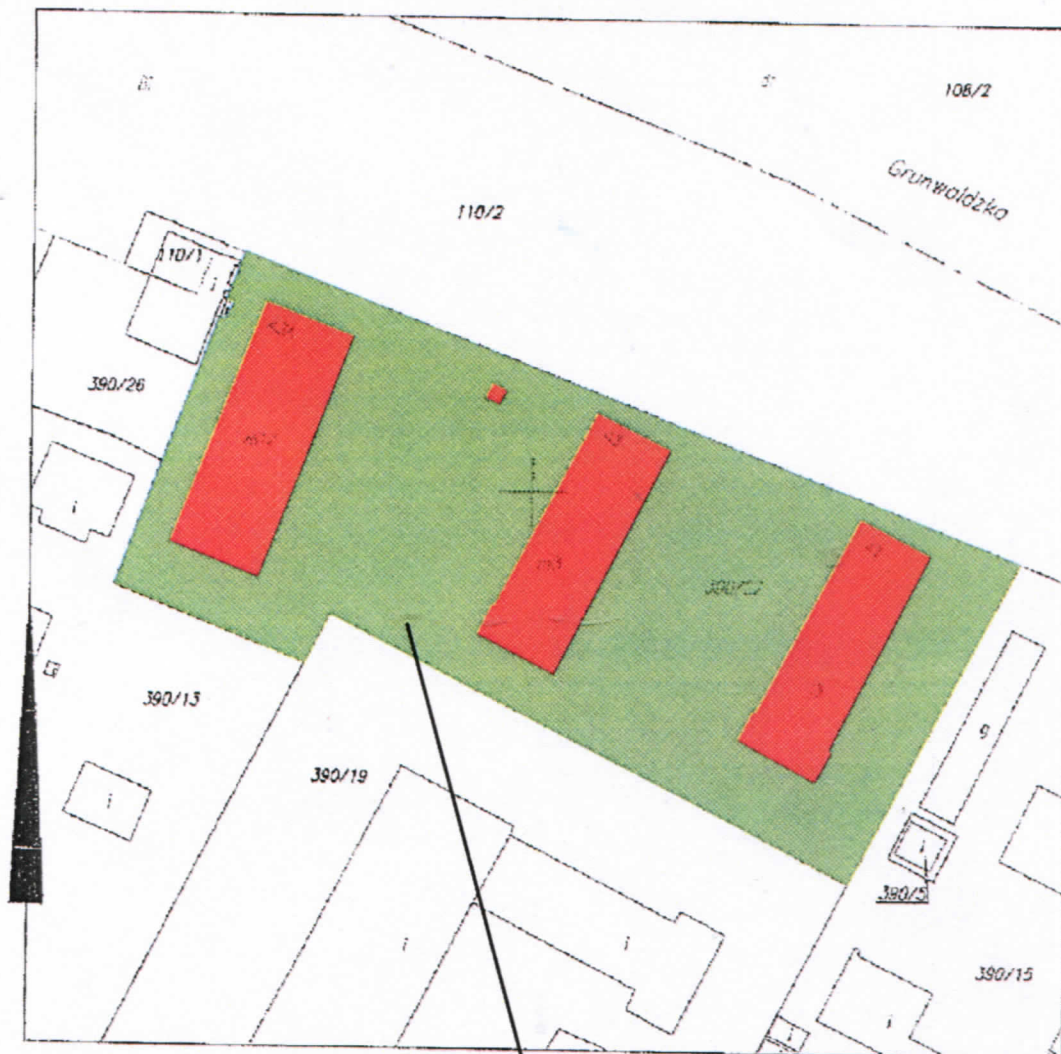
inż. Henryk Boron
Zas. Dykt. Wydziału
Gospodarki Nieruchomościami
Kielce dn. 11-05-2007m

URZĄD MIASTA KIELCE
Wydział Inżynierii
Nieruchomości
i Geodezji
25-302 Kielce, Rynek 1
Znak: GNG.VI.74101- 1584/07

Województwo: świętokrzyskie
Powiat: m.Kielce
Jednostka ewidencyjna: Kielce
Obręb ewidencyjny: Obręb 0015 arkusz 5
ulica: Grunwaldzka 41, 43, 43A
działka: 390/27

Kopia mapy ewidencyjnej nr 202/92

Skala 1:1 000

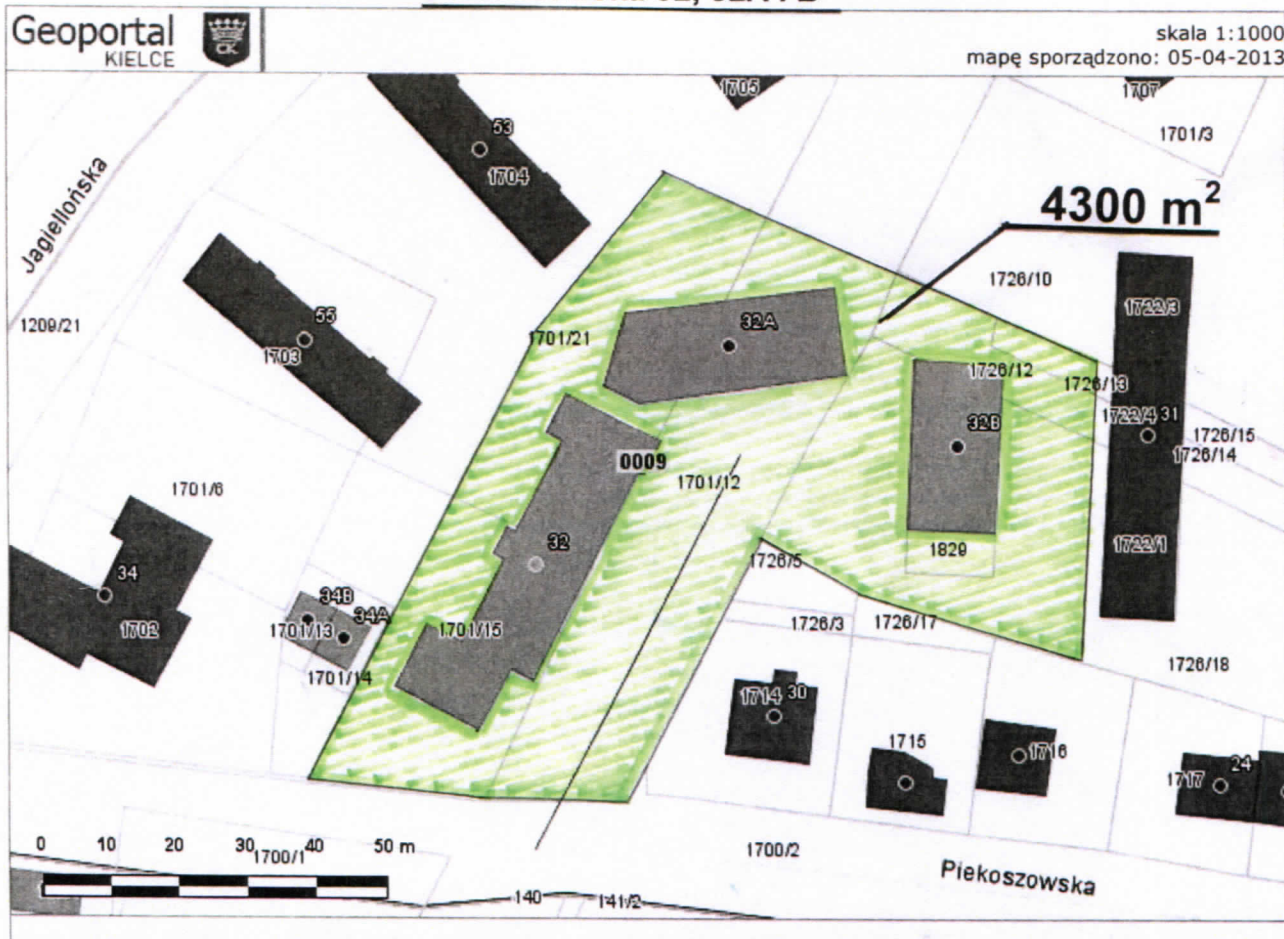


4338 m²

Wykonał: inspektor Aneta Skrobot
skrobot

z up. PREZYDENTA MIASTA
Inż. Renata Baran
Z-ca Dyrektora Wydziału
Gospodarki Nieruchomościami
i Geodezji
GEODETA MIEJSKI
Kielce dn. 17-05-2007 r.

Piekoszowska 32, 32A i B



© 2013 Urząd Miasta Kielce ul. Rynek 1, ul. Strycharska 6, ul. Szymanowskiego 6, ul. Kozia 3

UWAGA: Informacje mają charakter poglądowy i NIE MOGĄ być podstawą decyzji gospodarczych lub prawnych!

Strona przygotowana w Geoportalu Miasta

URZĄD MIASTA KIELCE
Wydział Gospodarki
Nieruchomościami
i Górnictwem
25-400 Kielce, Ściepek 1

Znak: GNG.VL.74101-1384/07

Województwo: świętokrzyskie

Powiat: m. Kielce

Jednostka ewidencyjna: Kielce

Obręb ewidencyjny: Obręb 0009 arkusz 3

ulica: Żurawia 9

działka: 320

Kopia mapy ewidencyjnej nr 29/93

Skala 1:1 000



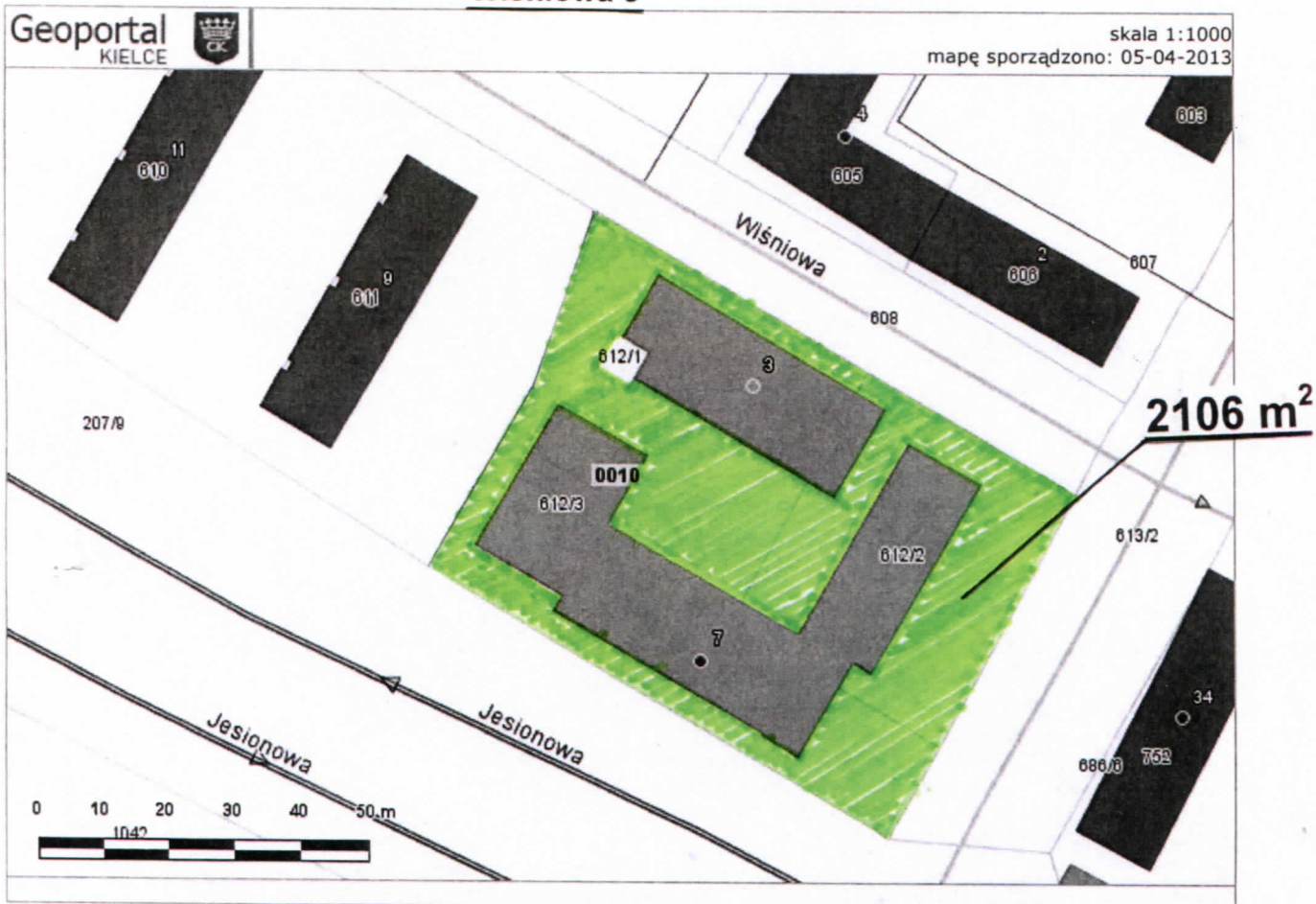
554 m²

Wykonał: inspektor *Elżbieta Ociepa*
Ociepa

z up. PREZYDENTA MIASTA

inż. Henryka Baran
2-on Dyrektor Wydziału
Gospodarki Nieruchomościami
i Górnictwem
GEODETA NIEZAWISŁY
Kielce dn. 16-05-2007r.

Wiśniowa 3



© 2013 Urząd Miasta Kielce ul. Rynek 1, ul. Strycharska 6, ul. Szymanowskiego 6, ul. Kozia 3

UWAGA: Informacje mają charakter poglądowy i NIE MOGĄ być podstawą decyzji gospodarczych lub prawnych!

Strona przygotowana w Geoportalu Miasta

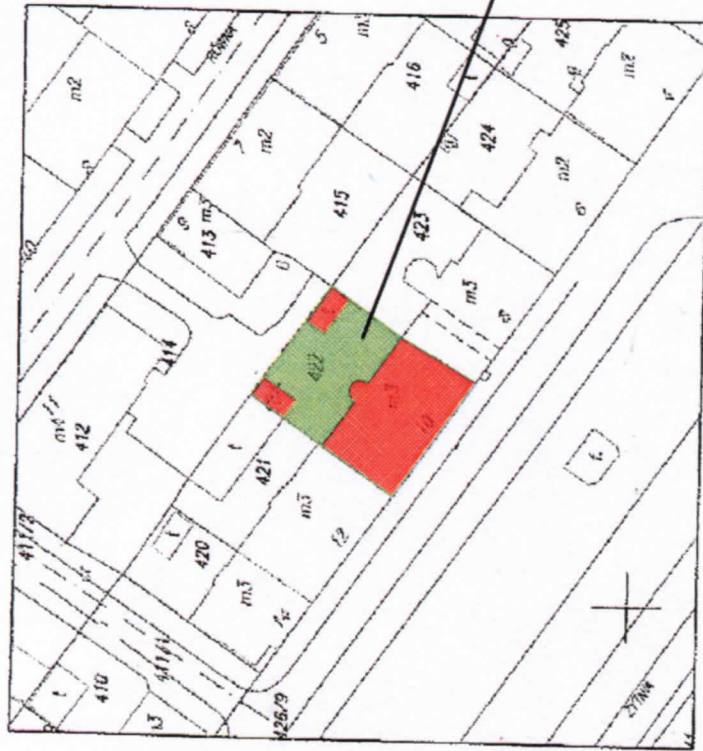
Urząd Miasta Kielce
Wydział Geodezji
Kielce, ul. Żytnia 10
43-200 Kielce, Polska

Województwo: Świętokrzyskie
Powiat: m. Kielce
Jednostka ewidencyjna: Kielce
Obręb ewidencyjny: Obręb 0016, arkusz 5
ulica: Żytnia 10

Znak: GNG.VI.74101-1234/07

Kopia mapy ewidencyjnej nr 47/93

Skala 1:1 000



202 m2

Wykonali: inspektor Alina *[Signature]*

Kielce dn. 15-05-2007 r.
z URB. P. 432/07/07/07/07/07/07/07

mgr. Hanna *[Signature]*
Z-ca Dyrektora Wydziału
Geodezji i Inżynierii
Geodezyjnej
GEODETA NIEJESKI

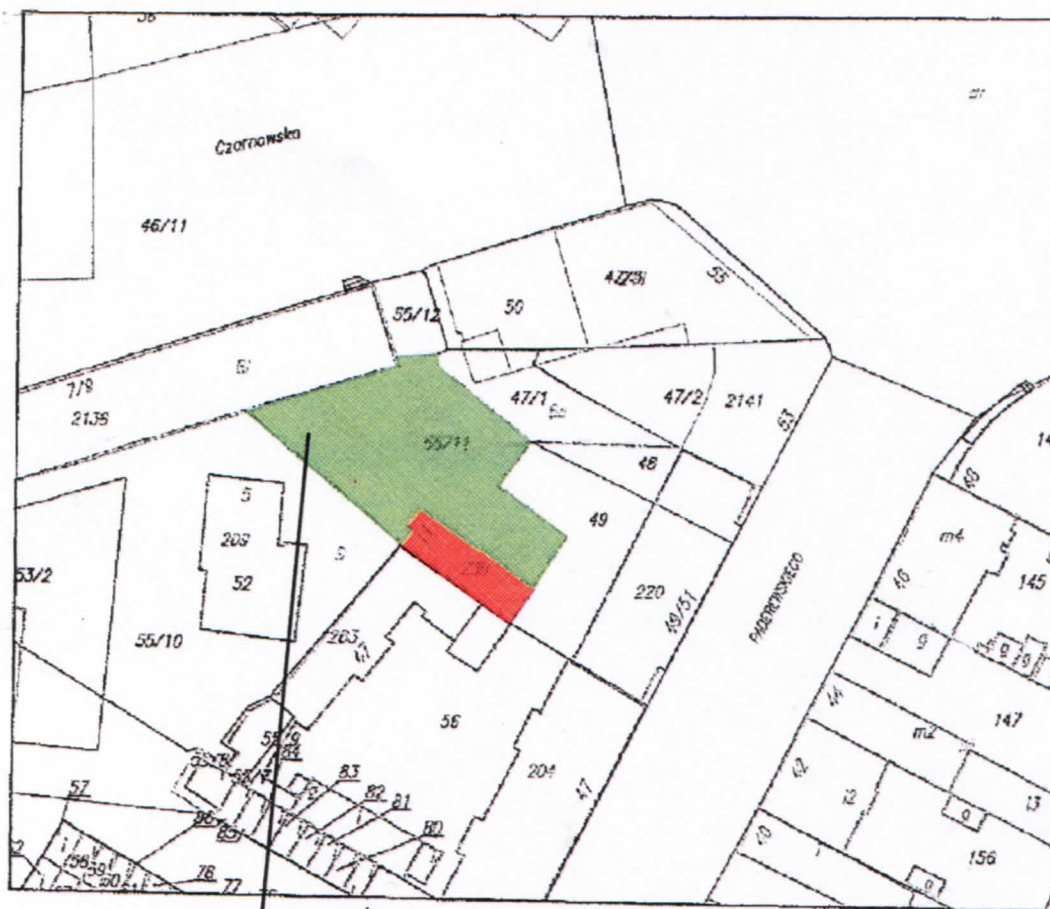
URZĄD MIASTA KIELCE
Wydział Geodezji
Kierownik: mgr inż.
T. Bielecki
25-803 Kielce, Rynek 1

Znak: GNG.VI.74101-138/07

Województwo: świętokrzyskie
Powiat: m.Kielce
Jednostka ewidencyjna: Kielce
Obręb ewidencyjny: Obręb 0016, arkusz 3
ulica: Czarnowska
działka: 55/11

Kopia mapy ewidencyjnej nr 47/93

Skala 1:1 000



Wykonat: inspektor *Alina Półtorak*

Kielce dn. 14-05-2007 r.

721 m²

z up. PREZYDENTA MIASTA
mgr inż. Henryk Baran
Z-ca Dyrektora Wydziału
Gospodarki Nieruchomościami
i Geodezji
GEODETA MIEJSKI

MIĘDZYGOSIARZKA
Województwo Świętokrzyskie
Powiat Kielce
ul. Mała 10, 25-804 Kielce

Województwo: świętokrzyskie
Powiat: m. Kielce
Jednostka ewidencyjna: Kielce
Obręb ewidencyjny: Obręb 0016, arkasz 4
ulica: Mała, 10. Mała 17
działka: 213, 593

Znak: GNG.VI.74101-1384/07

0 m²

Kopia mapy ewidencyjnej nr 47/93
Skala 1:1 000

118 m²



Wykonał: inspektor Alina Piótorak

Kielce dn. 14-05-2007 r.

URZĘDNIK PRZEWYDANTA MIASTA
Inż. Henryka Baran
Wice Dyrektor Wydziału
Gospodarki Nieruchomościami
i Geodezji
GEODETA MIEJSKI

URZĄD MIASTA KIELCE
Wydział Geodezji
Miejscowość: Kielce
ul. Godebska
25-002 Kielce, Rynek 1

Województwo: świętokrzyskie

Powiat: m. Kielce

Jednostka ewidencyjna: Kielce

Obszar ewidencyjny: Obszar 0016, arkusz 6

ulica: Paderewskiego

działka: 458, 468, 472

Znak: GNG.VI.74101-138/107

Kopia mapy ewidencyjnej nr 47/93

Skala 1:1 000

0 m²



Wykonat: inspektor Alina Polczak

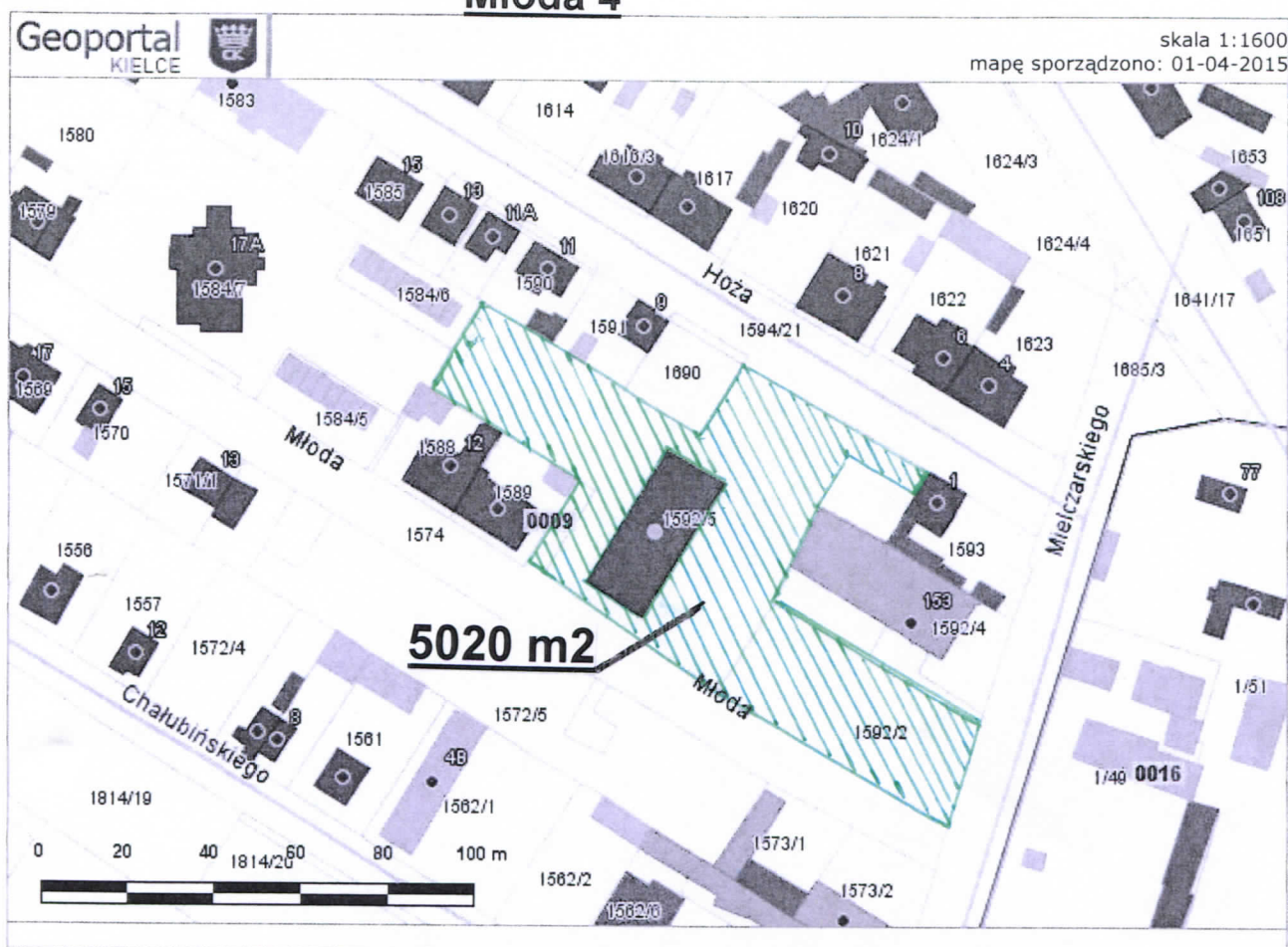
Kielce dn. 15-05-2007 r.

927 m²

z up. PRZEDSIEDZĄCY MIASTA

mgr inż. Barbara Baran
Szef Wydziału
Gospodarki Nieruchomościami
i Geodezji
OSOBISTA MIEJSKI

154

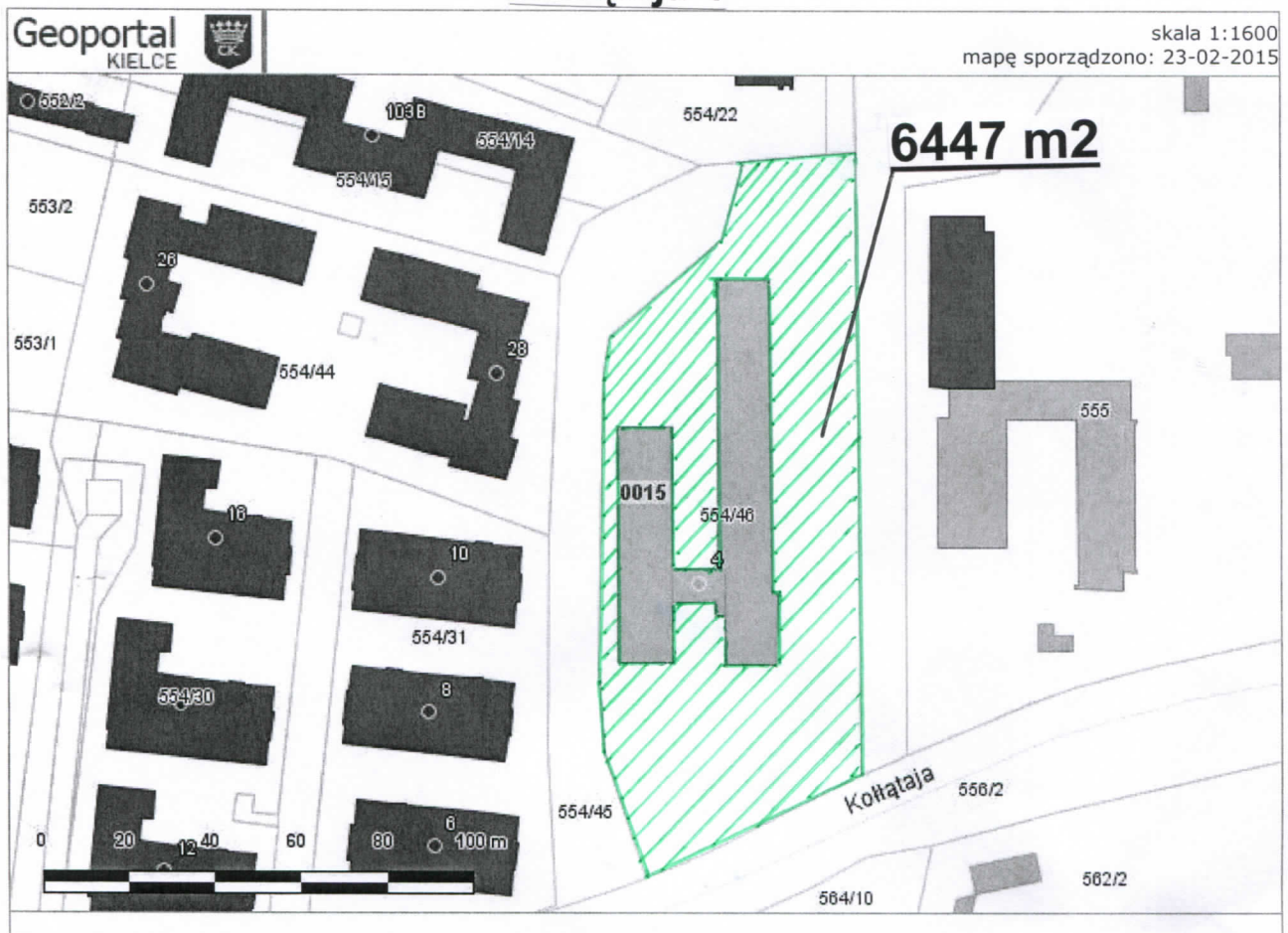
Młoda 4

© 2015 Urząd Miasta Kielce ul. Rynek 1, ul. Strycharska 6, ul. Szymanowskiego 6, ul. Kozia 3

UWAGA: Informacje mają charakter poglądowy i NIE MOGĄ być podstawą decyzji gospodarczych lub prawnych!

Strona przygotowana w Geoportalu Miasta

Kołątaja 4

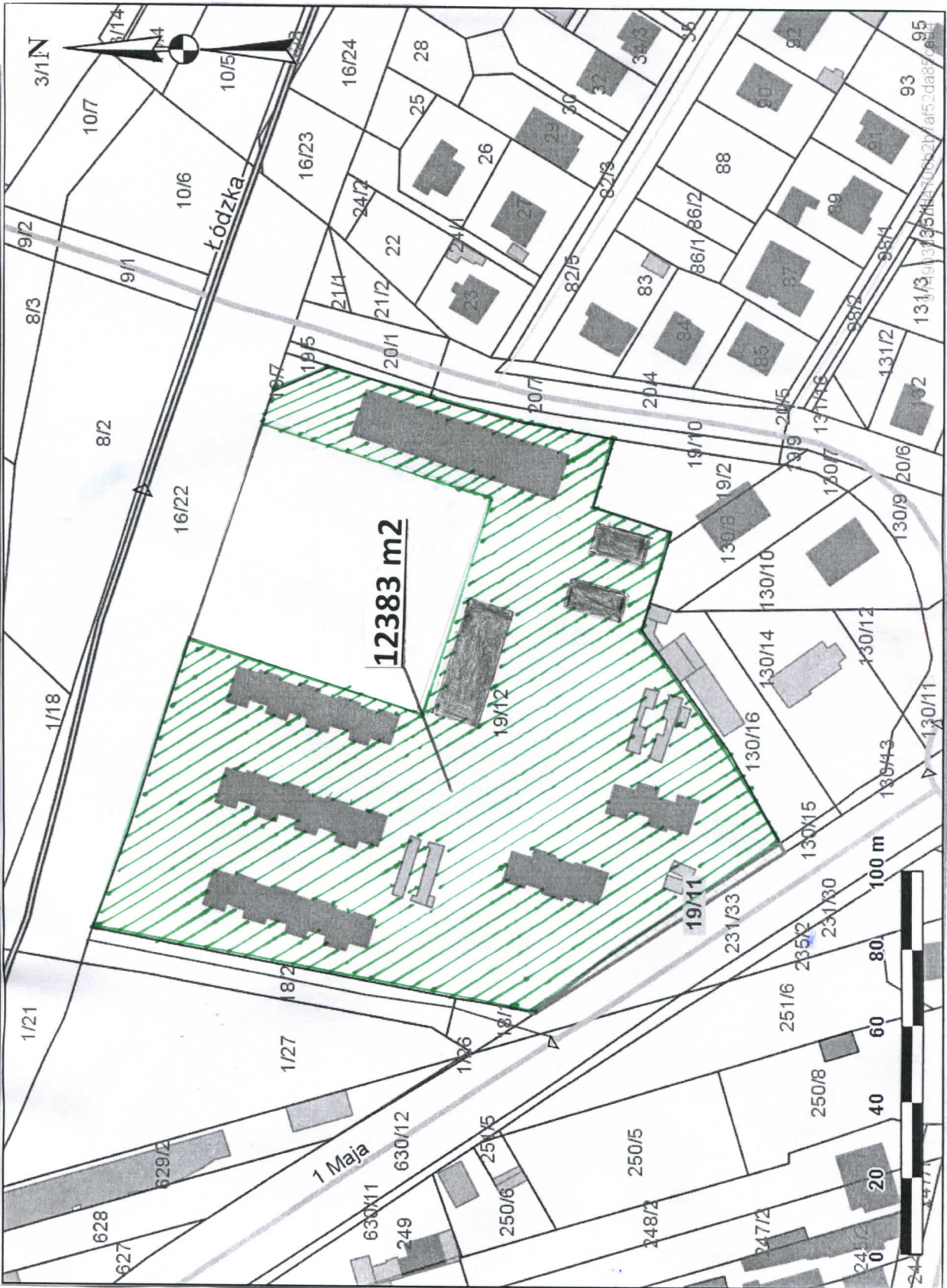


© 2015 Urząd Miasta Kielce ul. Rynek 1, ul. Strycharska 6, ul. Szymanowskiego 6, ul. Kozia 3

UWAGA: Informacje mają charakter poglądowy i NIE MOGĄ być podstawą decyzji gospodarczych lub prawnych!

Strona przygotowana w Geoportalu Miasta

- 1 Maja 224 A - H, Hubalczyków 9
- 1 Maja 230 A - H, 1 Maja 232 A - D, 1 Maja 234 A - D, 1 Maja 236 A - D, 1 Maja 238,
- 1 Maja 240 A - H, 1 Maja 242 A - I, 1 Maja 244 A - B, 1 Maja 246 A - C, 1 Maja 248 A - H



Urząd Geodezyjno-Kartograficzny
Województwa Świętokrzyskiego
Kielce

Województwo: świętokrzyskie

Powiat: m. Kielce

Jednostka ewidencyjna: Kielce

Obręb ewidencyjny: Obręb 0010 arkusz 5,6

ulica: 1-go Maja 54,60, Okrzei 2.11.11A.13.14.16.17

działka: 331/2,335,336/1,336/2,
406,392,393,366,369

529 m²

1730 m²

Kopia mapy ewidencyjnej 176/92

Skala 1:1 000

0 m²

Znak: GNG.VI.74101-1984/07



z up. PREZYDENTA MIASTA

inż. Henryka Baran
Z-ca Dyrektora Wydziału
Gospodarki Miejscowości
i Geodezji
GEODEZJA MIEJSKA
Kielce dn. 1-05-2007 r.

Wykonał: inspektor Joanna Koziel

URZĄD MIASTA KIELCE
Wydział Gospodarki
Nieruchomościami
1 Benderji
25-803 Kielce, Rynek 1

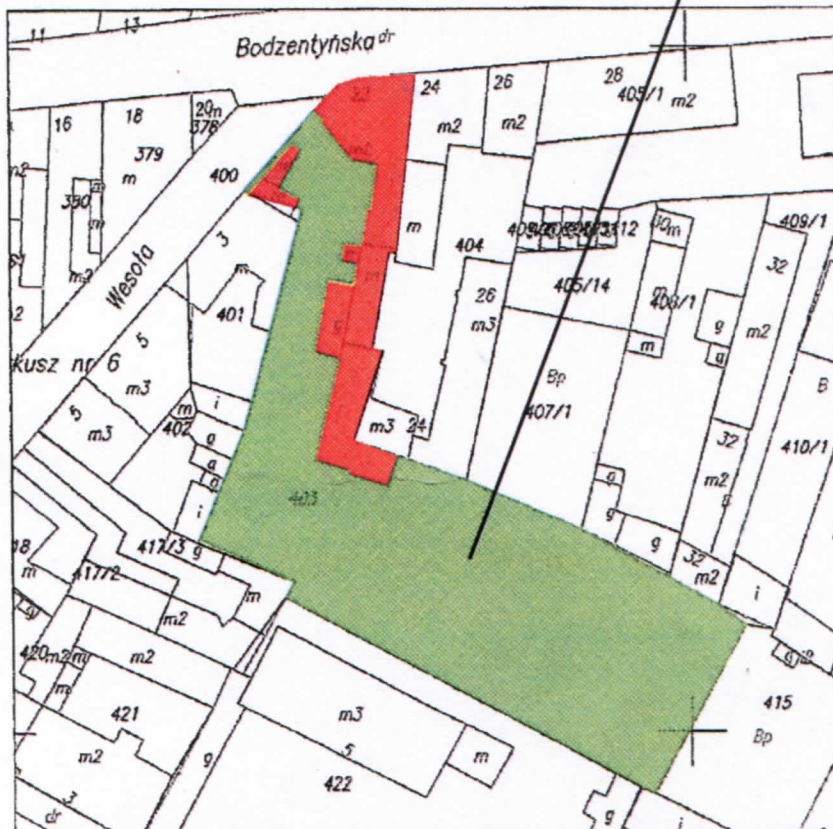
Znak: GNG.VI.74101-1384/07

Województwo: świętokrzyskie
Powiat: m.Kielce
Jednostka ewidencyjna: Kielce
Obręb ewidencyjny: Obręb 0017
ulica: Wezoła 1
działka: 403

Kopia mapy ewidencyjnej nr 353/90

2363 m²

Skala 1:1 000



Wykonał: inspektor *Małgorzata Malinowska*
Malinowska

z up. PREZIDENTA MIASTA

inż. Henryk Baran
7-ca Dyktatorski Wydziału
Gospodarki Nieruchomościami
Kielce dn. 21-05-2007 r.
GEODETA MIEJSKI

URZĄD MIASTA KIELCE
Wydział Gospodarki
Nieruchomościami
i Geodezji
25-303 Kielce, Rynek 1

Znak: GNG.VI.74101- 1384/07

Województwo: świętokrzyskie

Powiat: m.Kielce

Jednostka ewidencyjna: Kielce

Obręb ewidencyjny: Obręb 0024 arkusz 12

ulica: Starowapiennikowa 14, Starowapiennikowa 16

działka: 996/1

Kopia mapy ewidencyjnej nr 594/89

3127 m²

Skala 1:1 000



z up. PREZYDENTA MIASTA

inż. Henryk Baran
Z-ca Dyrektora Wydziału
Gospodarki Nieruchomościami
Kielce dn. 28.05.2007
GEODETA MIEJSKI

Wykonał: podinspektor Agnieszka Michta

Agnieszka Michta

URZĄD MIASTA KIELCE
Wydział Gospodarki
Nieruchomościami
i Geodezji
25-803 Kielce, Rynek 1

Województwo: świętokrzyskie

Powiat: m. Kielce

Jednostka ewidencyjna: Kielce

Obręb ewidencyjny: Obręb 0024 arkusz 2

ulica: Prosta 22, Prosta 26

działka: 91, 92

Znak: GNG.VI.74101-1384/07

Kopia mapy ewidencyjnej nr 594/89

Skala 1:1 000

723 m²



0 m²

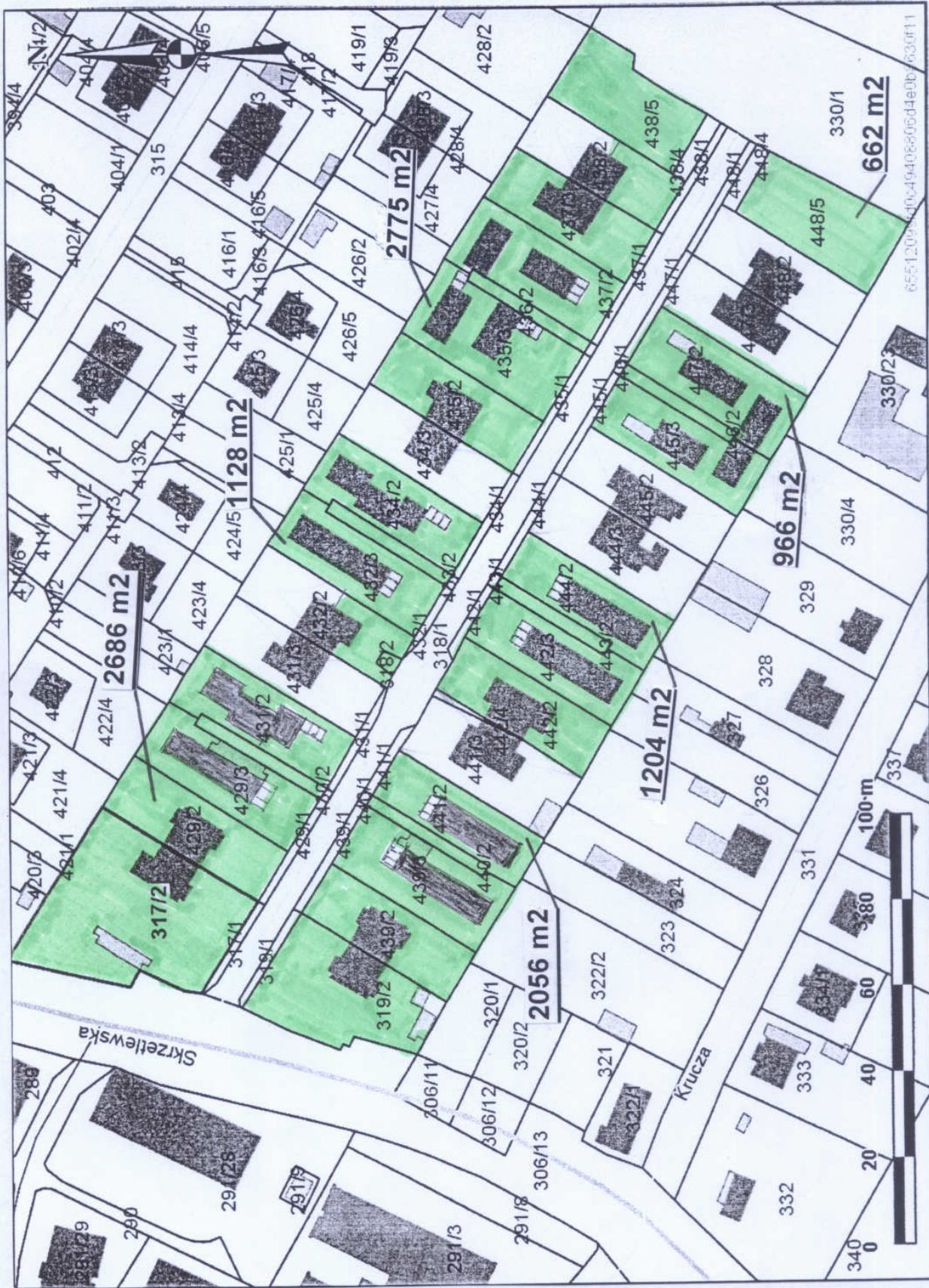
z up. PREZYDENTA MIASTA

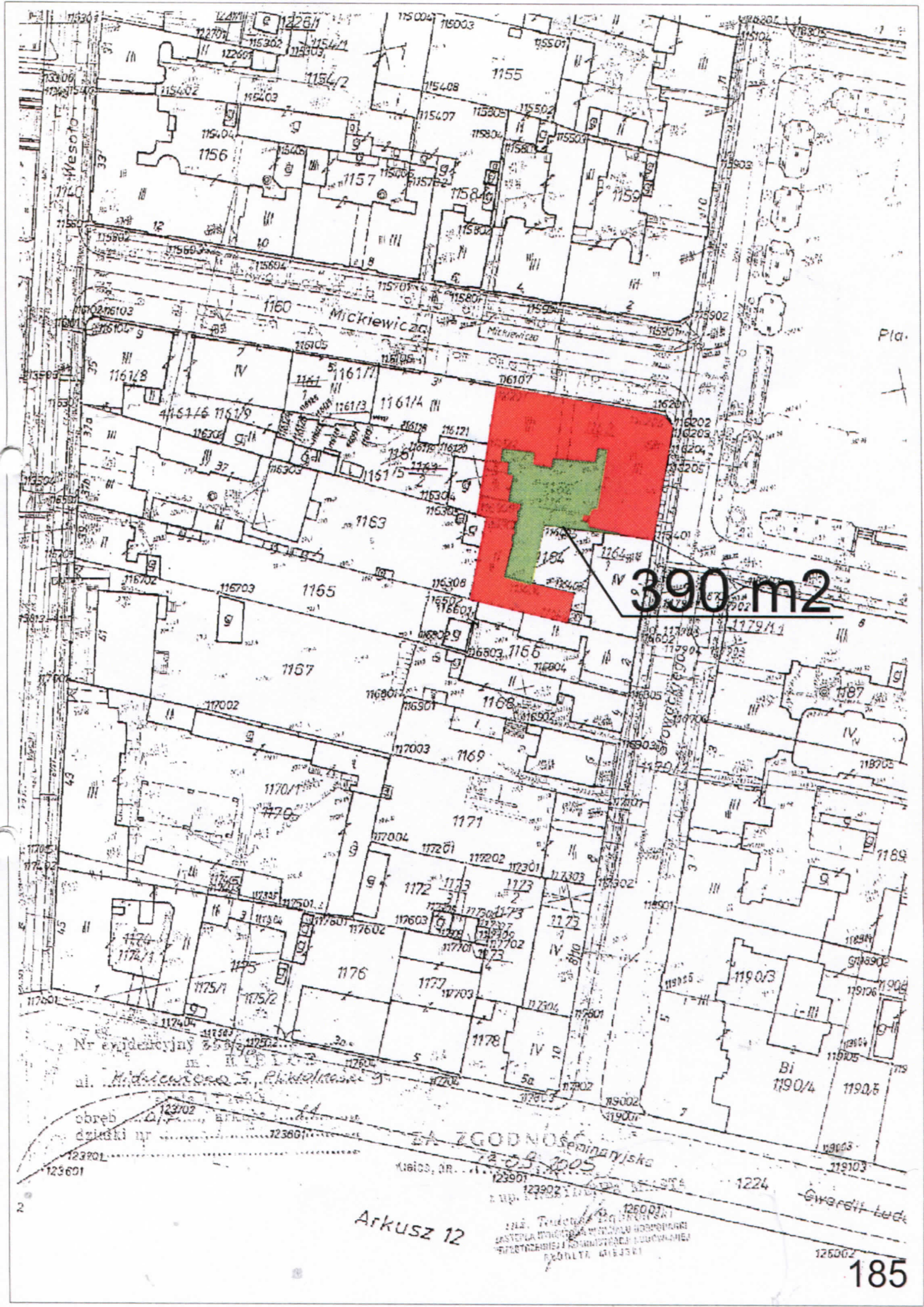
inż. Henryka Baran
Z-ca Dyrektora Wydziału
Gospodarki Nieruchomościami
i Geodezji
GEODETA MIEJSKI
Kielce dn. 28-05-2007 r.

Wykonał: podinspektor Agnieszka Michta

A. Michta

ul. Tartaczna





Nr ewidencyjny 353/3
 ul. Mickiewicza 5, Płock

obręb 123702
 dzielnica nr 123601

ZGODNOŚĆ
 12.03.2005
 ul. Seminarajska

Arkusz 12

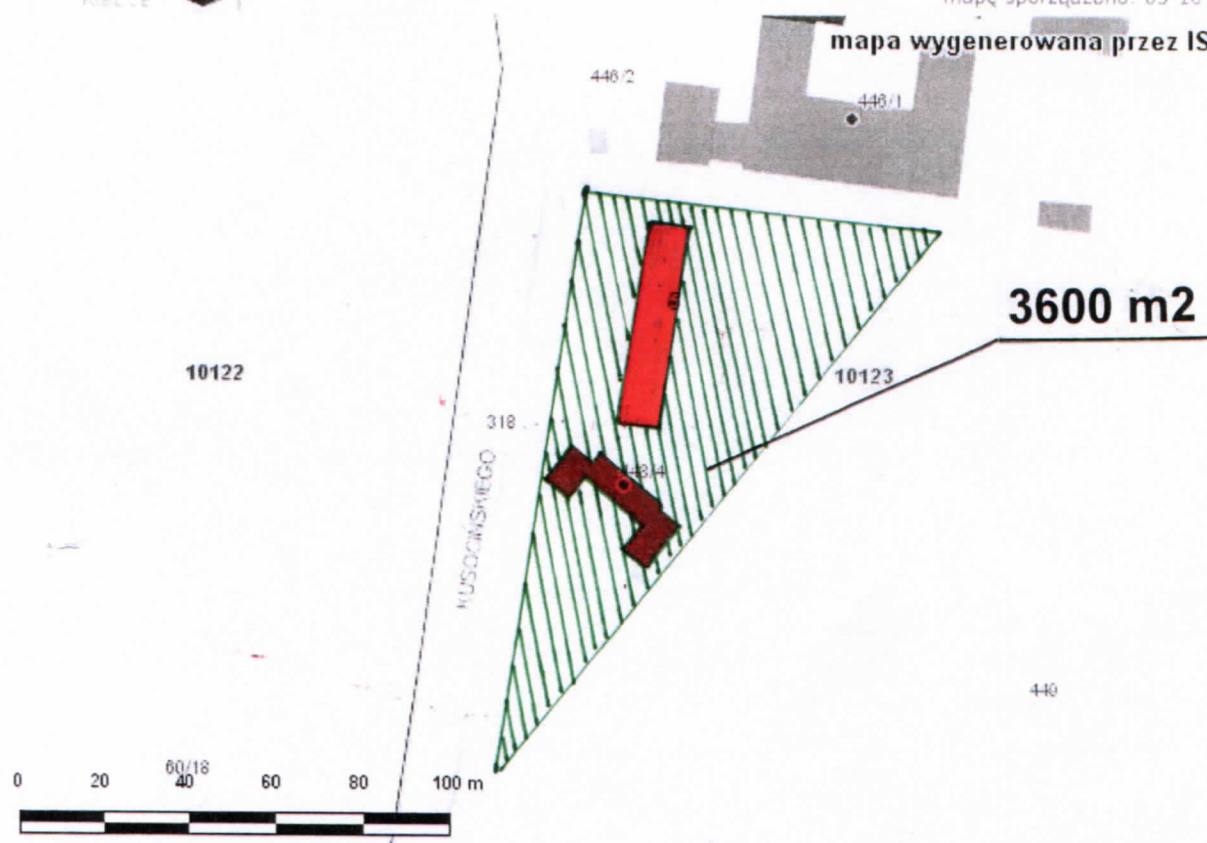
115. Toruń
 KASJETA WYKONANA W SKALACH HARMONIJNEJ
 FOTODUKCJA I KOMPUTEROWY DOKUMENT
 PROJEKT. 6163381

Kusocińskiego 46 (obecnie: Al. Na Stadion 46), Kusocińskiego 5 (obecnie: Al. Na Stadion 48)



skala 1:1600
mapę sporządzono: 03-10-2012

mapa wygenerowana przez ISDP



© 2012 Urząd Miasta Kielce ul. Rynek 1, ul. Strycharska 6, ul. Szymanowskiego 6, ul. Kozia 3

UWAGA: Informacje mają charakter poglądowy i NIE MOGĄ być podstawą decyzji gospodarczych lub prawnych!

Strona przygotowana w Geoportalu Miasta

Warszawska 17



© 2012 Urząd Miasta Kielce ul. Rynek 1, ul. Strycharska 6, ul. Szymanowskiego 6, ul. Kozia 3

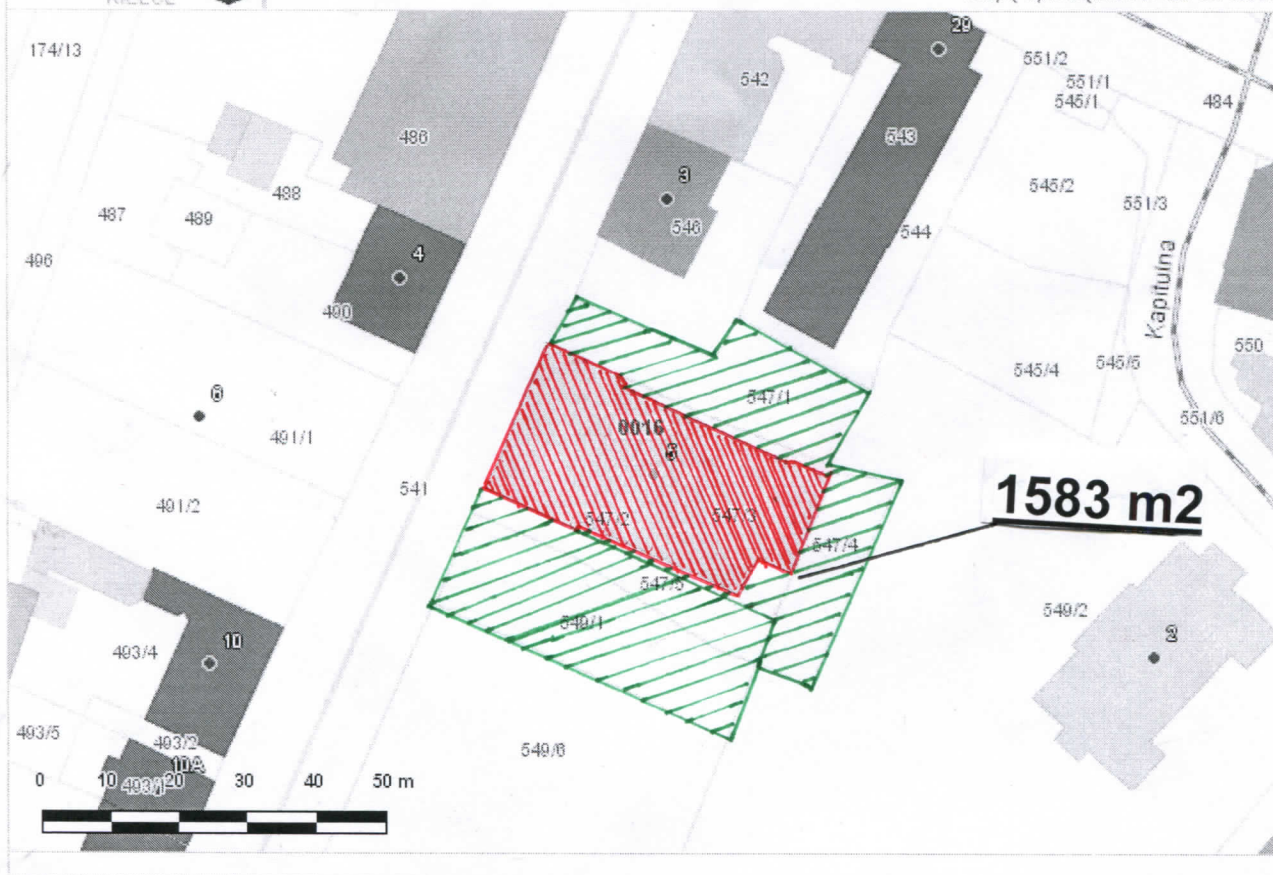
UWAGA: Informacje mają charakter poglądowy i NIE MOGĄ być podstawą decyzji gospodarczych lub prawnych!

Strona przygotowana w Geoportalu Miasta

Staszica 5



skala 1:1000
mapę sporządzono: 22-11-2012

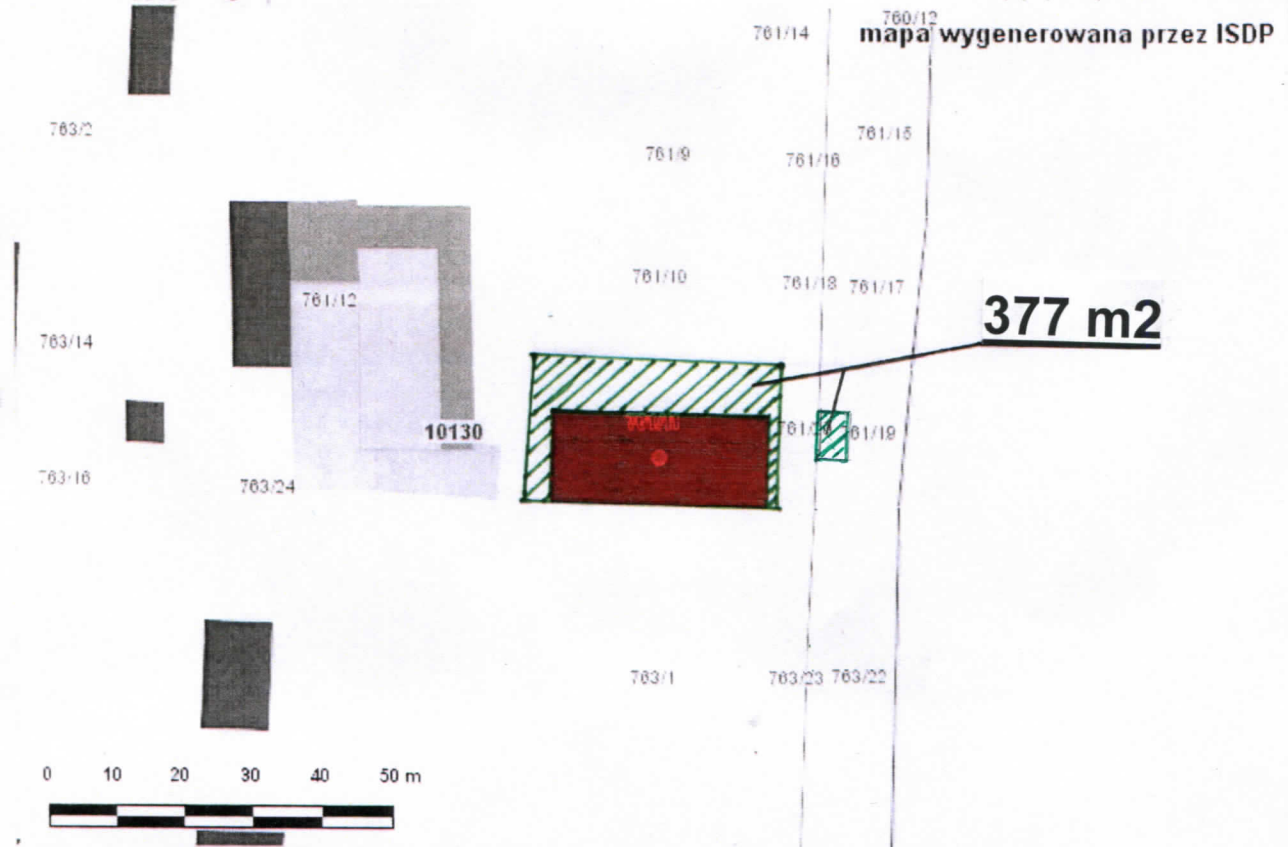


© 2012 Urząd Miasta Kielce ul. Rynek 1, ul. Strycharska 6, ul. Szymanowskiego 6, ul. Kozia 3

UWAGA: Informacje mają charakter poglądowy i NIE MOGĄ być podstawą decyzji gospodarczych lub prawnych!

Strona przygotowana w Geoportalu Miasta

Ściegiennego 270A



© 2012 Urząd Miasta Kielce ul. Rynek 1, ul. Strycharska 6, ul. Szymanowskiego 6, ul. Kozia 3

Ważne! Informacje mają charakter poglądowy i NIE MOGĄ być podstawą decyzji gospodarczych lub prawnych!

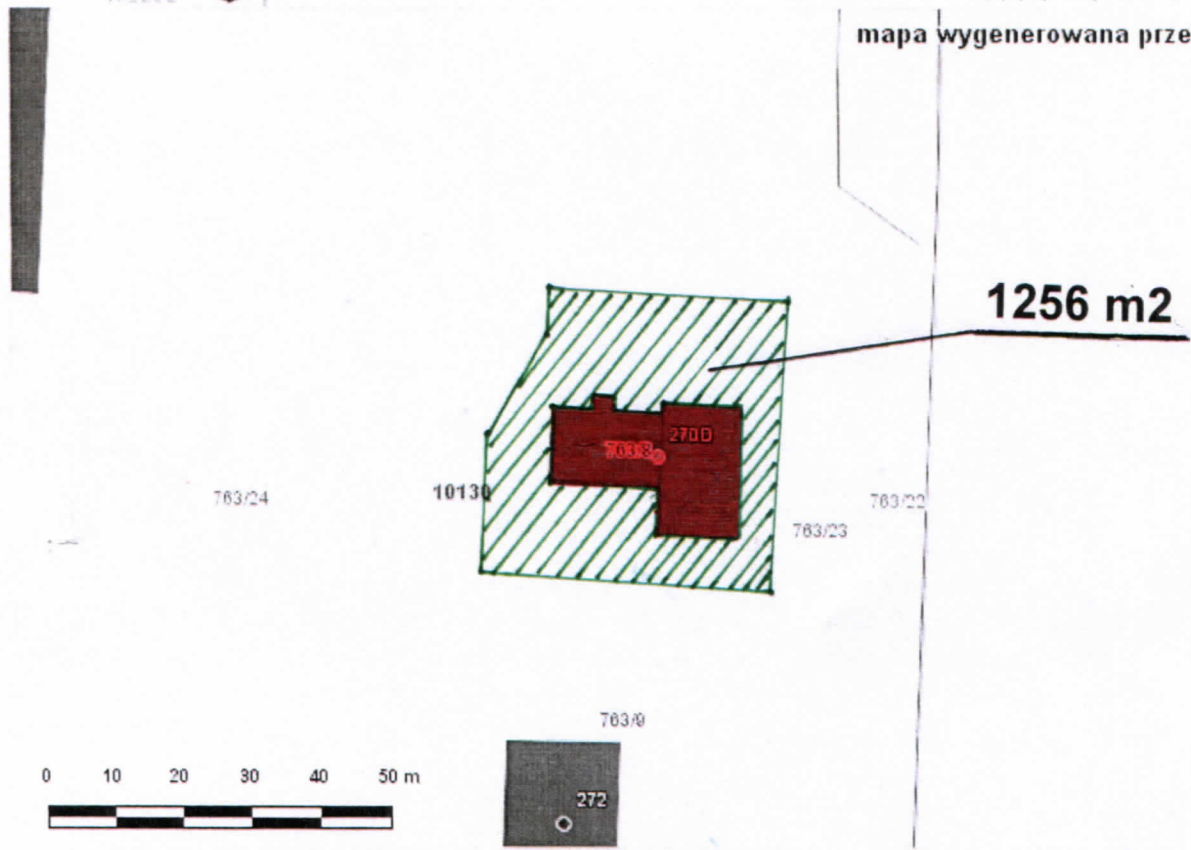
Strona przygotowana w Geoportalu Miasta

Ściegiennego 270D



skala 1:1000
mapę sporządzono: 02-10-2012

mapa wygenerowana przez ISDP



© 2012 Urząd Miasta Kielce ul. Rynek 1, ul. Strycharska 6, ul. Szymanowskiego 6, ul. Kozia 3

UWAGA: Informacje mają charakter poglądowy i NIE MOGĄ być podstawą decyzji gospodarczych lub prawnych!

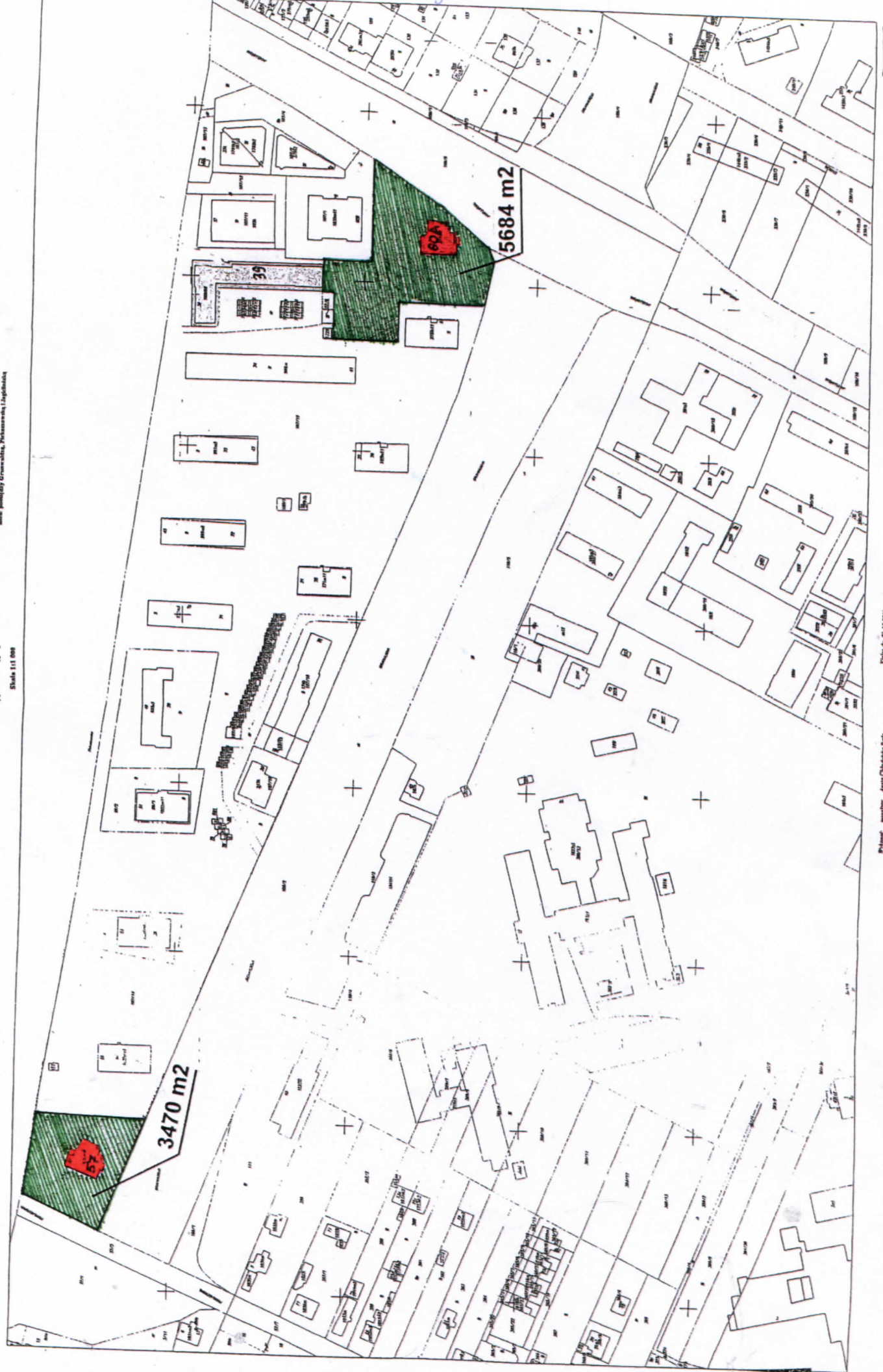
Strona przygotowana w Geoportalu Miasta

Республика Беларусь
Минская область
Ивьевский район
Дорожное отделение
Ивьевский район
Илиево-Полесский сельсовет

Зем. кадастр. № 0101/001/011/001

Копия карты evidence/20292

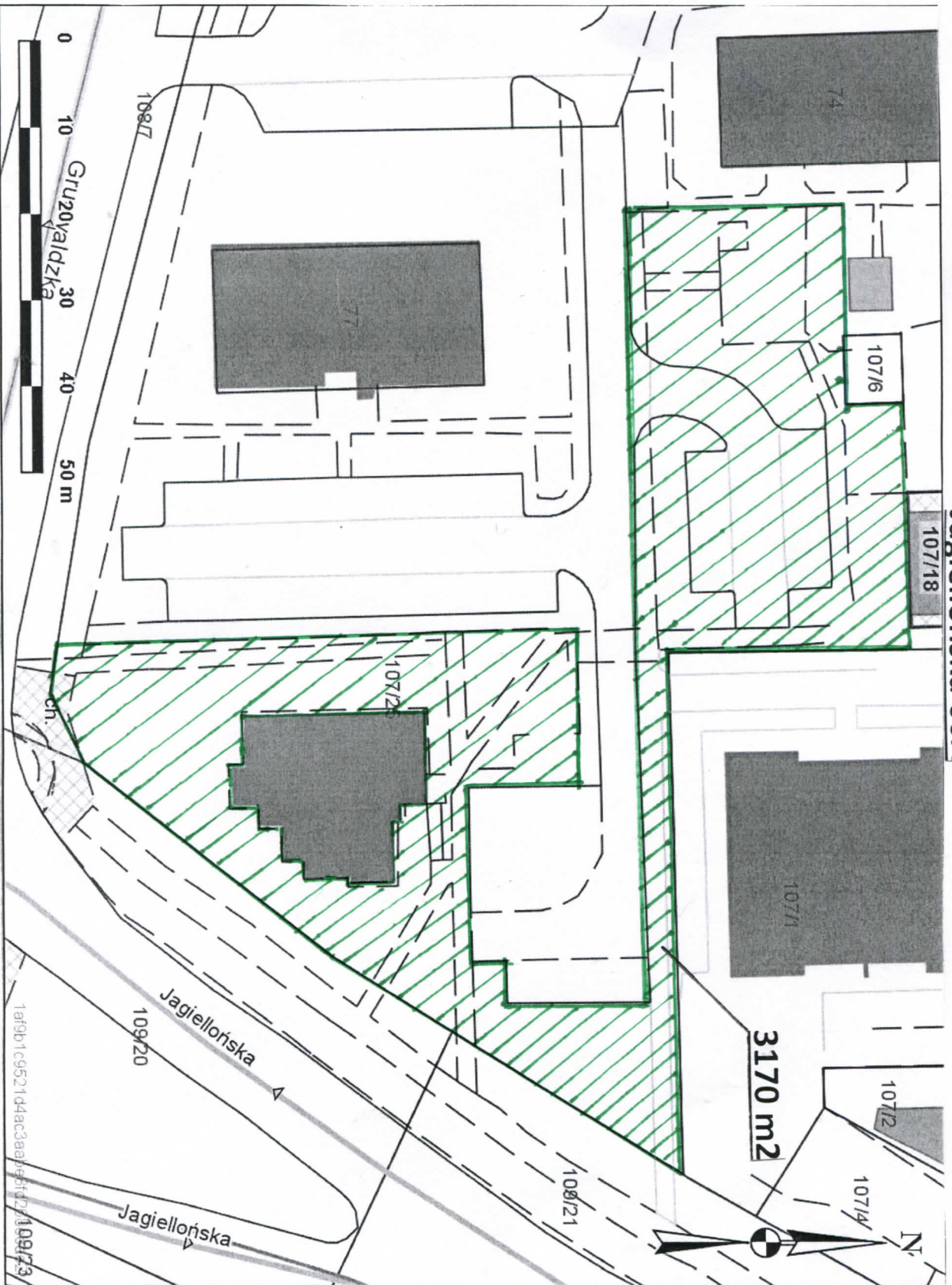
Лист 111 008



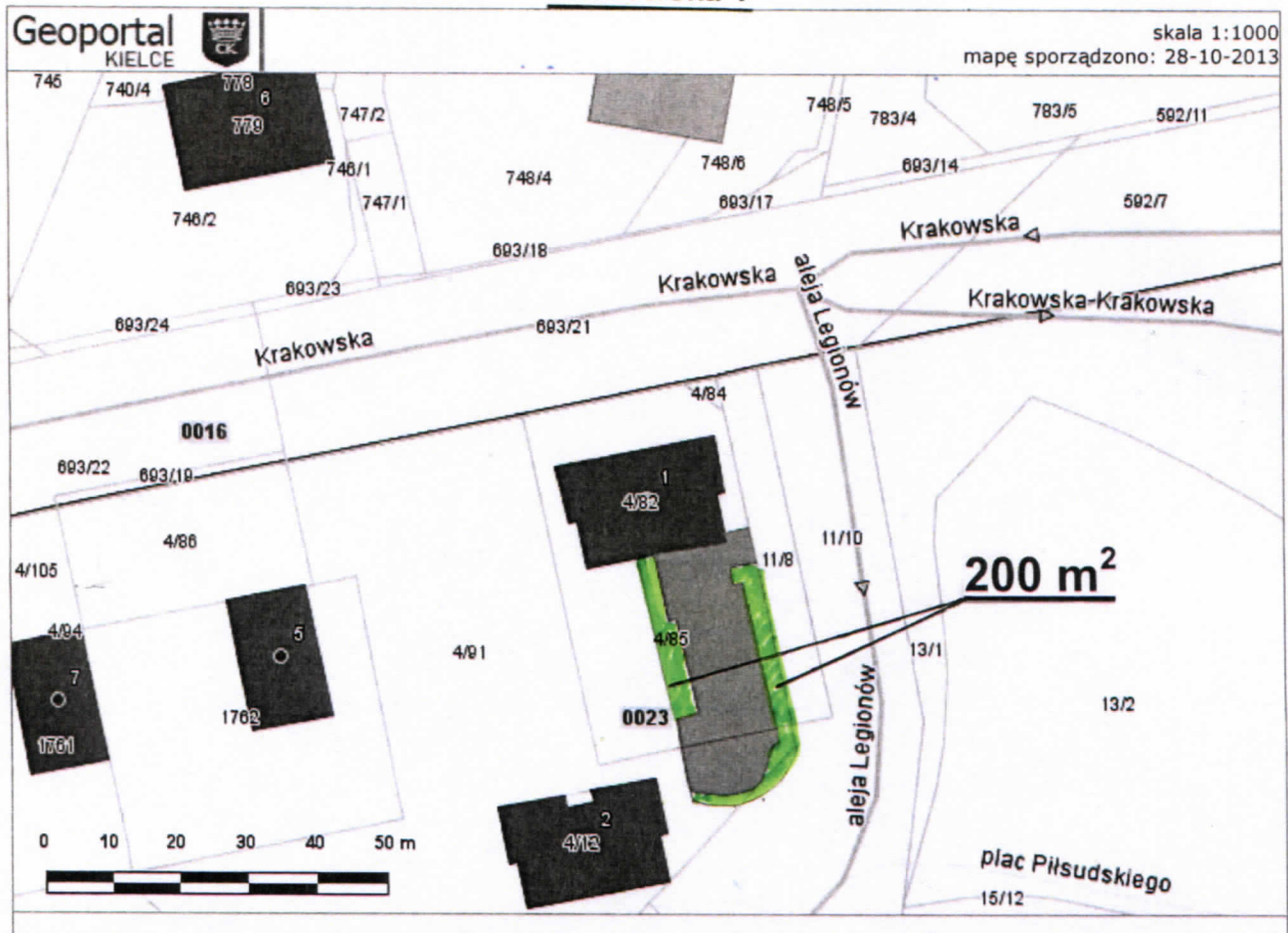
Дата: 6.11.2011 г.

Информация: Акт обследования

Jagiellońska 60A



Krakowska 1



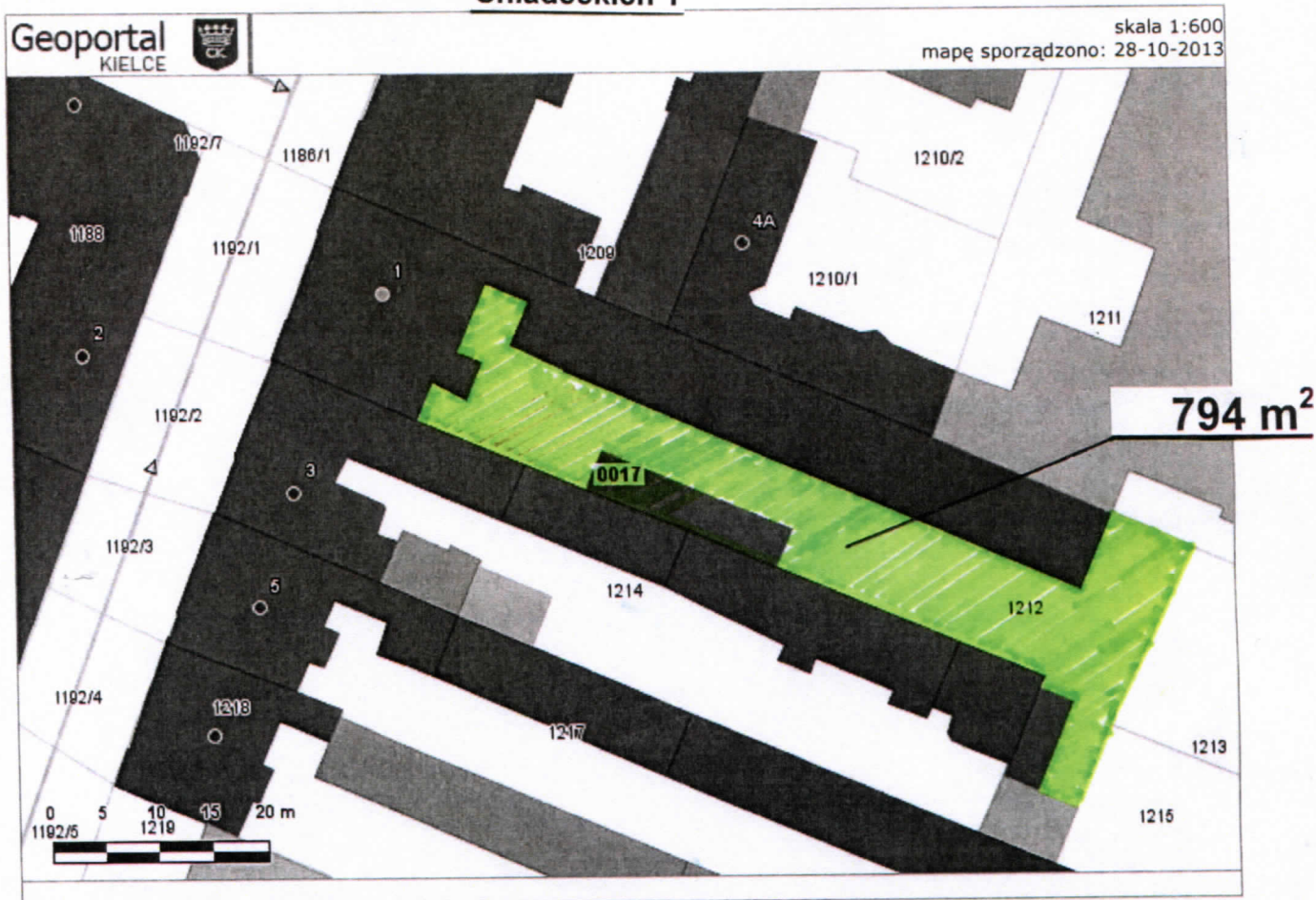
© 2013 Urząd Miasta Kielce ul. Rynek 1, ul. Strycharska 6, ul. Szymanowskiego 6, ul. Kozia 3

UWAGA: Informacje mają charakter poglądowy i NIE MOGĄ być podstawą decyzji gospodarczych lub prawnych!

Strona przygotowana w Geoportalu Miasta

217

Śniadeckich 1

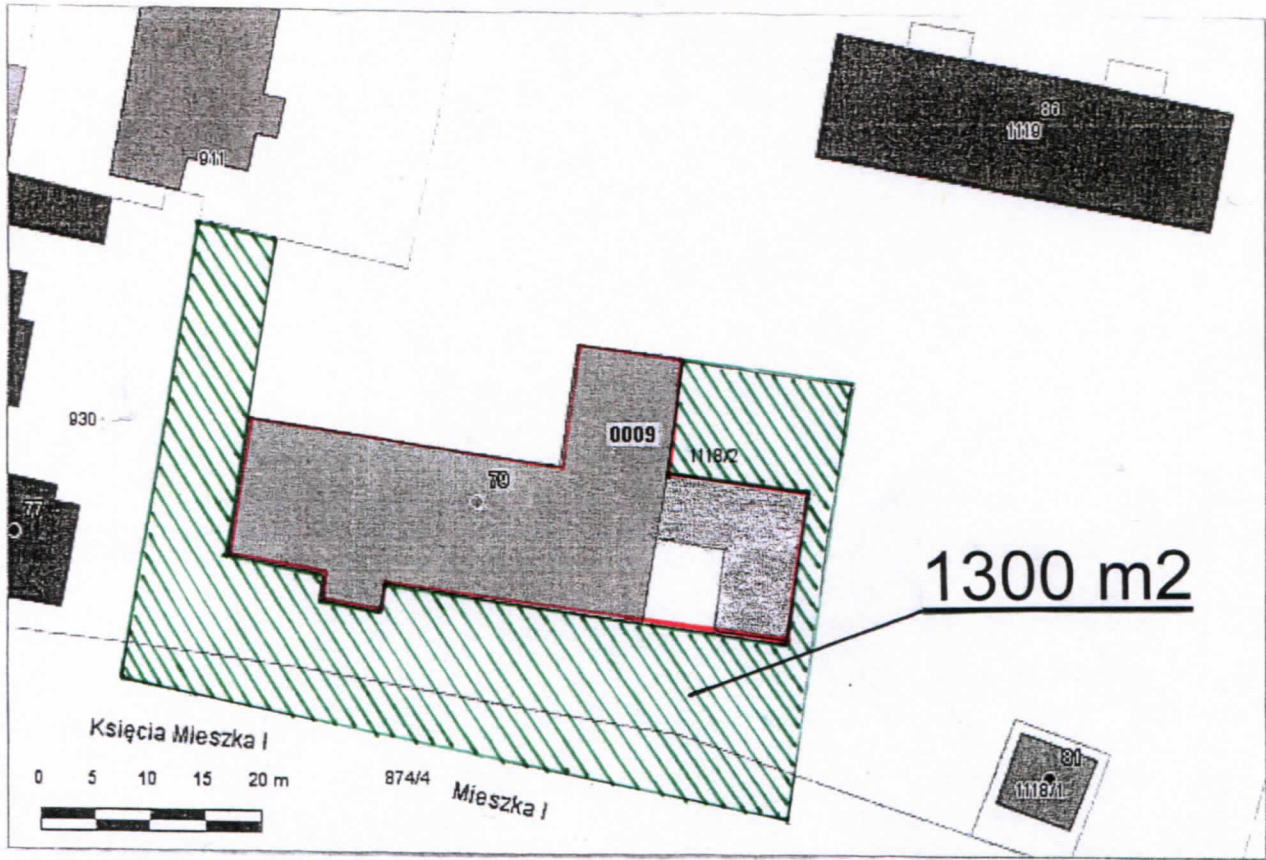


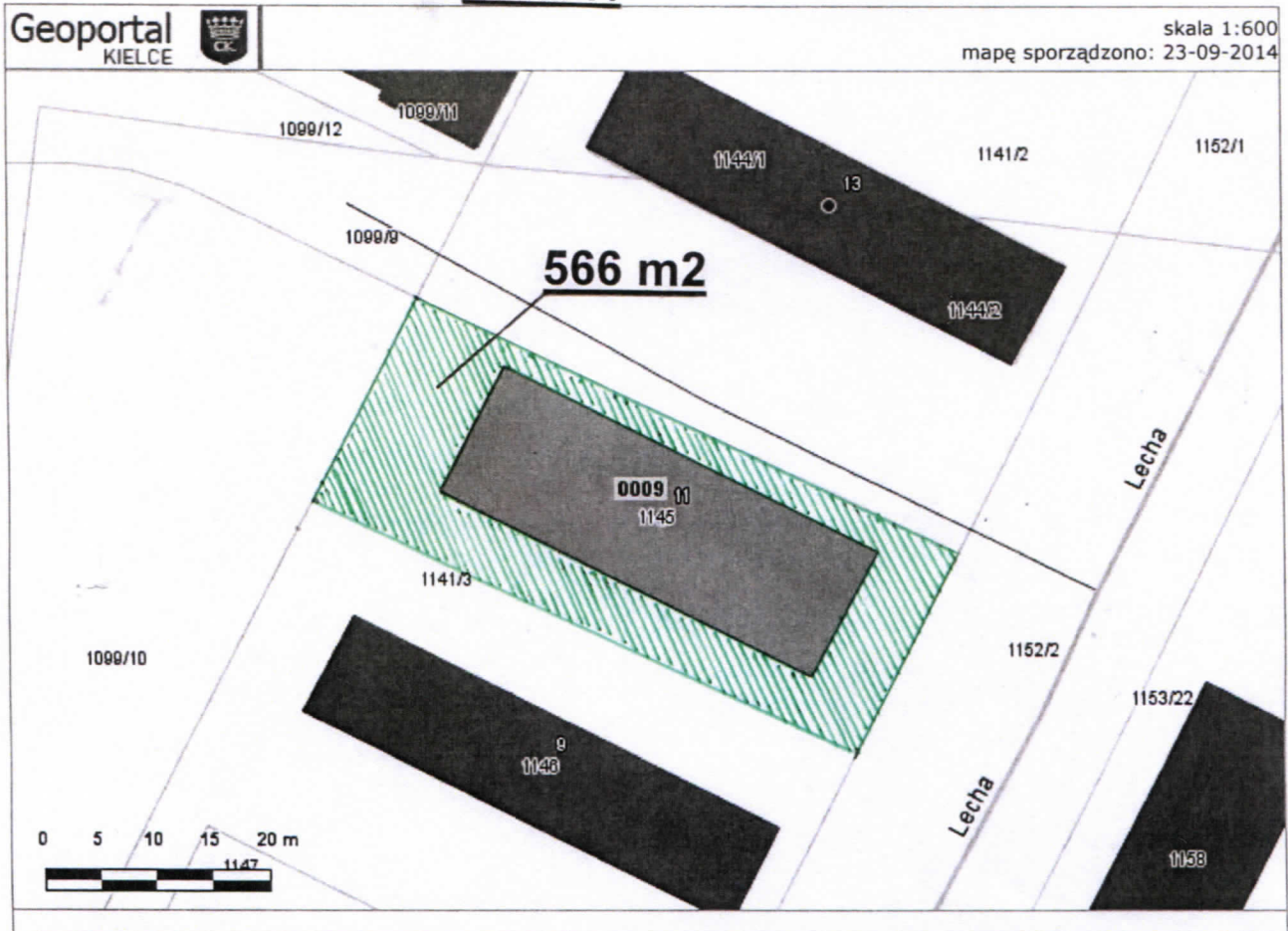
© 2013 Urząd Miasta Kielce ul. Rynek 1, ul. Strycharska 6, ul. Szymanowskiego 6, ul. Kozia 3

UWAGA: Informacje mają charakter poglądowy i NIE MOGĄ być podstawą decyzji gospodarczych lub prawnych!

Strona przygotowana w Geoportalu Miasta

Mieszka I 79



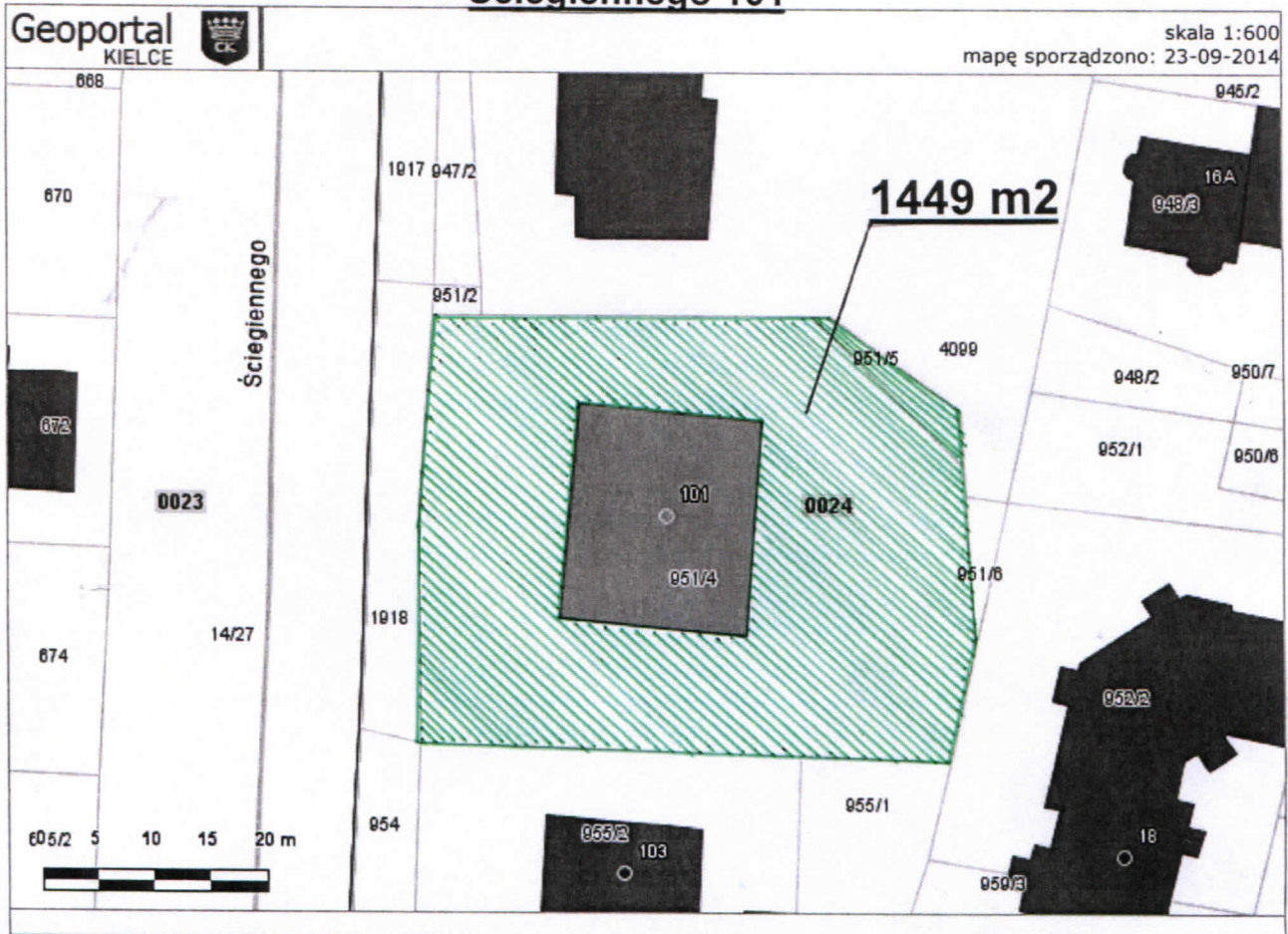
Lecha 11

© 2014 Urząd Miasta Kielce ul. Rynek 1, ul. Strycharska 6, ul. Szymanowskiego 6, ul. Kozia 3

UWAGA: Informacje mają charakter poglądowy i NIE MOGĄ być podstawą decyzji gospodarczych lub prawnych!

Strona przygotowana w Geoportalu Miasta

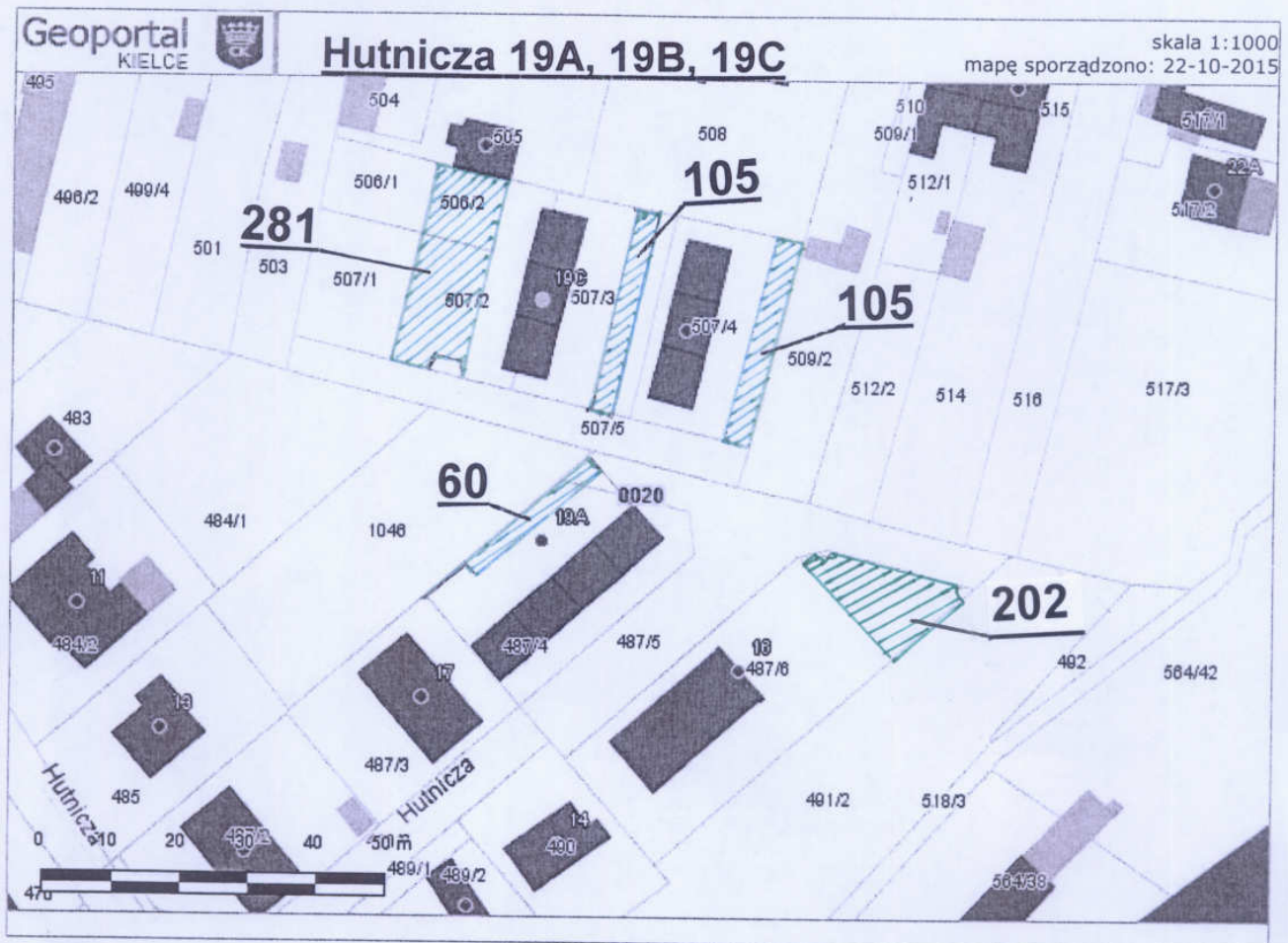
221

Ściegiennego 101

© 2014 Urząd Miasta Kielce ul. Rynek 1, ul. Strycharska 6, ul. Szymanowskiego 6, ul. Kozia 3

UWAGA: Informacje mają charakter poglądowy i NIE MOGĄ być podstawą decyzji gospodarczych lub prawnych!

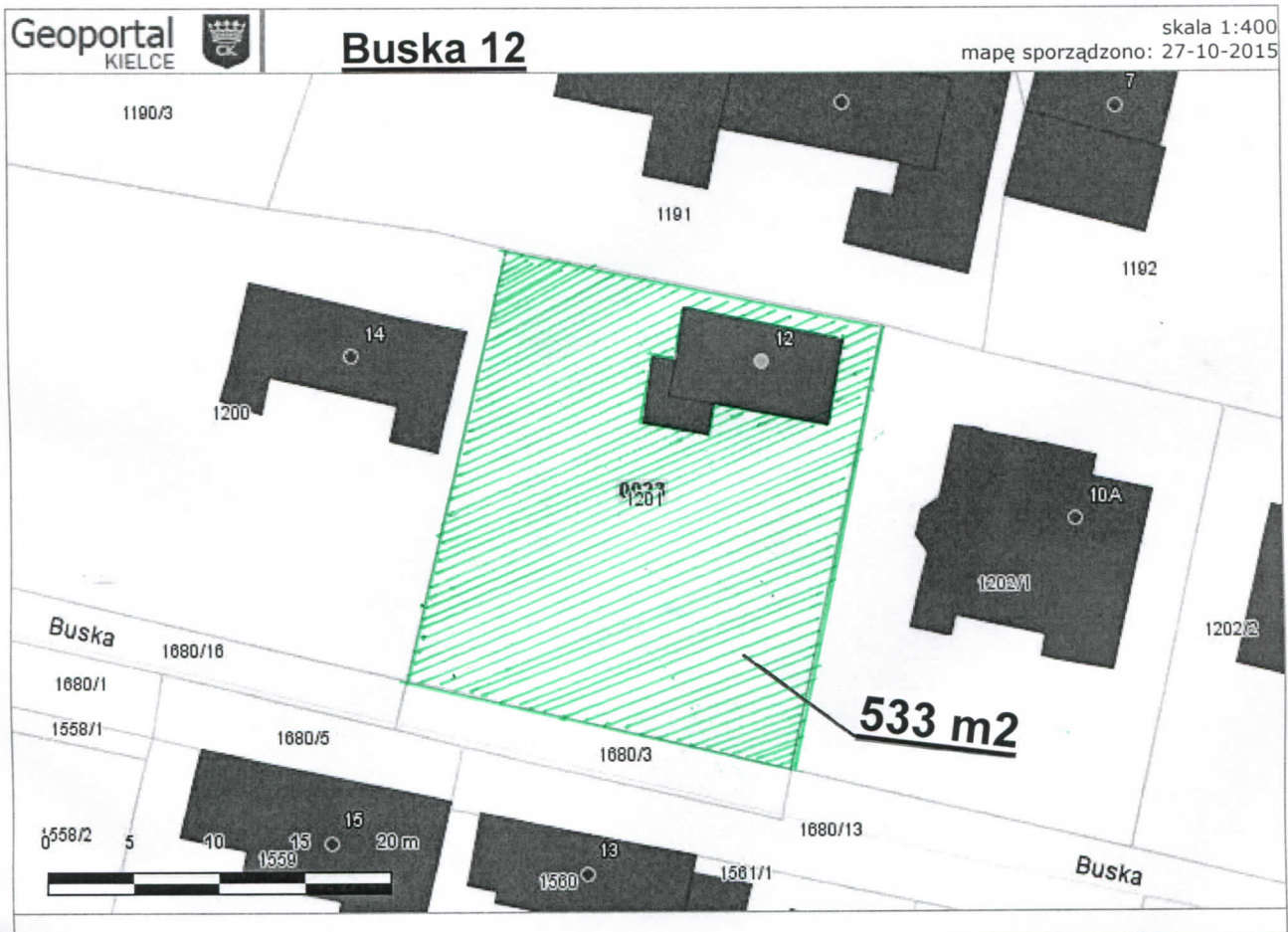
Strona przygotowana w Geoportalu Miasta



© 2015 Urząd Miasta Kielce ul. Rynek 1, ul. Strycharska 6, ul. Szymanowskiego 6, ul. Kozia 3

UWAGA: Informacje mają charakter poglądowy i NIE MOGĄ być podstawą decyzji gospodarczych lub prawnych!

Strona przygotowana w Geoportalu Miasta



© 2015 Urząd Miasta Kielce ul. Rynek 1, ul. Strycharska 6, ul. Szymanowskiego 6, ul. Kozia 3

UWAGA: Informacje mają charakter poglądowy i NIE MOGĄ być podstawą decyzji gospodarczych lub prawnych!

Strona przygotowana w Geoportalu Miasta



© 2016 Urząd Miasta Kielce ul. Rynek 1, ul. Strycharska 6, ul. Szymanowskiego 6, ul. Kozia 3

UWAGA: Informacje mają charakter poglądowy i NIE MOGĄ być podstawą decyzji gospodarczych lub prawnych!

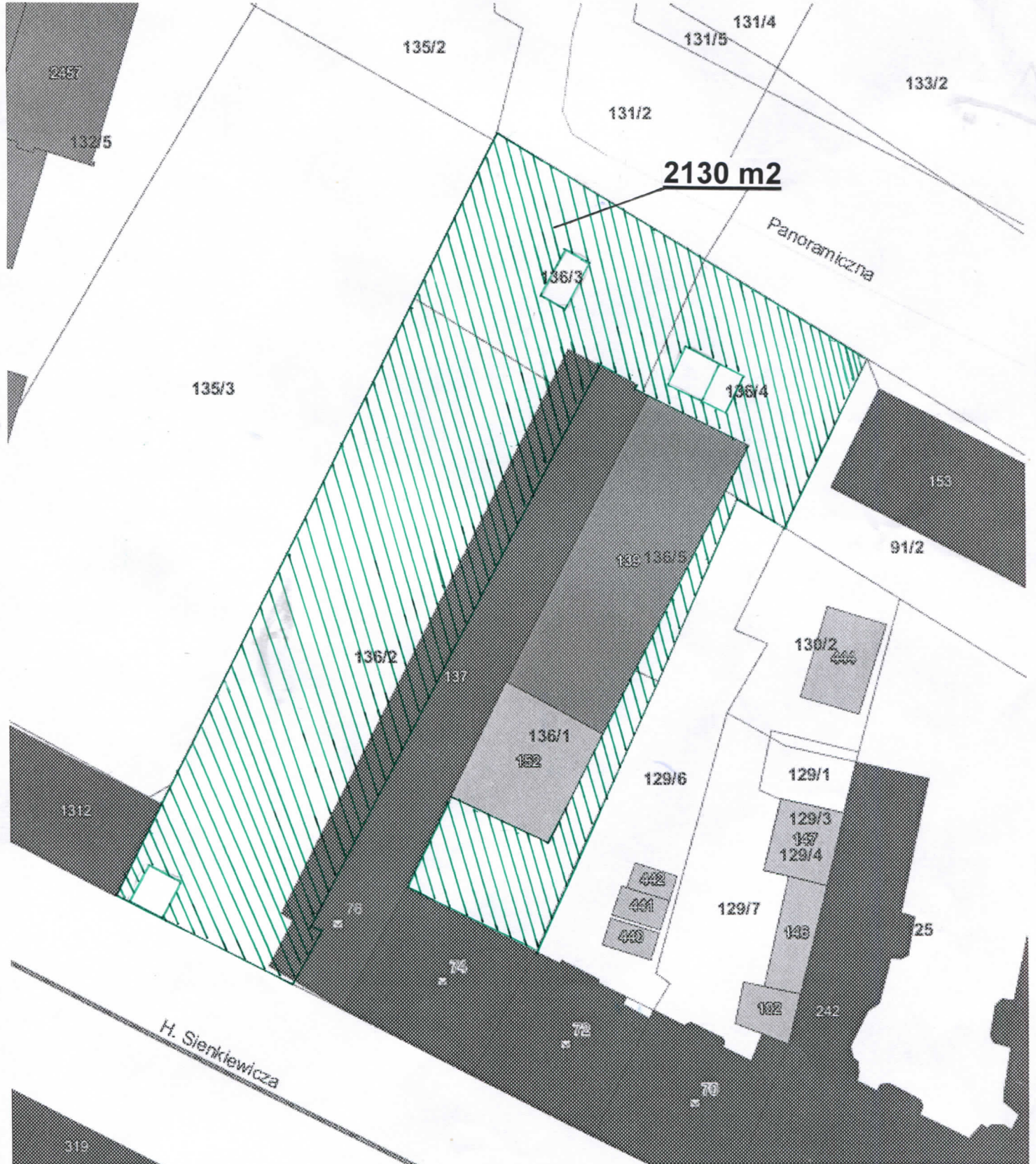
Strona przygotowana w Geoportalu Miasta

Sienkiewicza 76

Miejski System Informacji Przestrzennej - Kielce

Wydruk sporządzony przez: Gość [<anonymous>]
2016-12-23 09:52:56
6f4778fc-a9d9-4c48-8e7b-32b81f8a89cc

Temat: GIS Kielce



Uwaga: Ten wydruk ma charakter wyłącznie poglądowy i w żadnym razie nie może być traktowany jako dokument oficjalny.

Kusocińskiego 15, 86

